

## Zone étudiée

QP Centre (QP069004)

## Zones de comparaison

Commune : Givors

EPCI 2015 : Métropole de LYON

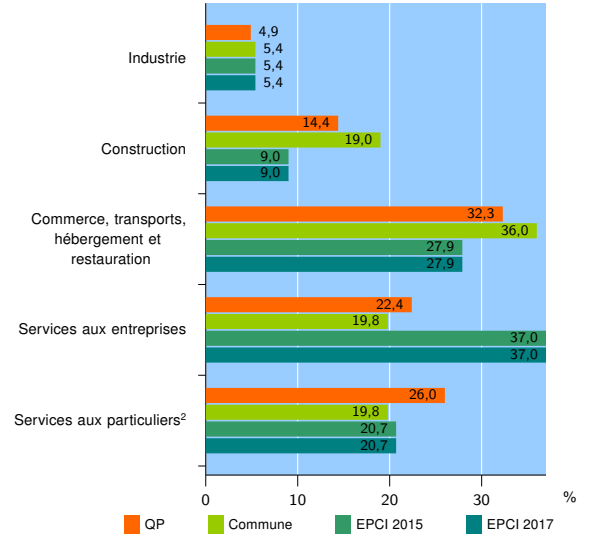
EPCI 2017 : Métropole de LYON

### Activité des établissements

	QP	Commune	EPCI 2015	EPCI 2017
<b>Nombre d'établissements</b>	<b>223</b>	<b>1 138</b>	<b>120 203</b>	<b>120 203</b>
Industrie	11	61	6 486	6 486
Construction	32	216	10 780	10 780
Commerce, transports, hébergement et restauration	72	410	33 606	33 606
Dont : commerce de gros <sup>1</sup>	5	27	7 098	7 098
commerce de détail <sup>1</sup>	36	212	13 946	13 946
Services aux entreprises	50	226	44 448	44 448
Services aux particuliers <sup>2</sup>	58	225	24 883	24 883
Dont : enseignement, santé et action sociale	35	145	17 350	17 350

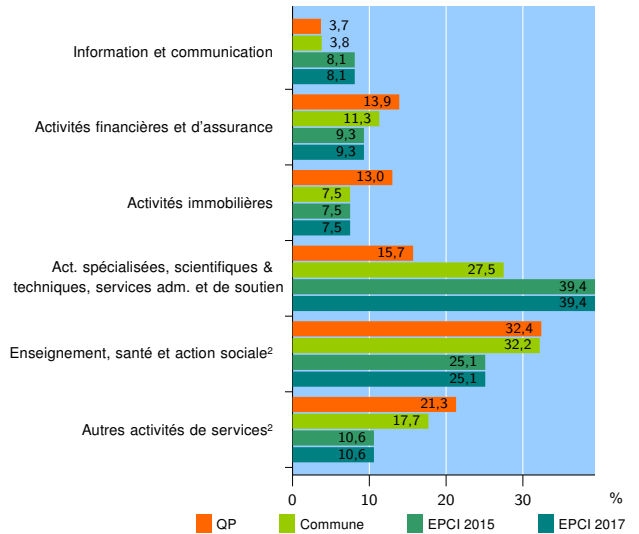
Source : Insee, Répertoire des entreprises et des établissements<sup>3</sup> (Sirene) au 31/12/2015

### Activité des établissements



Source : Insee, Répertoire des entreprises et des établissements<sup>3</sup> (Sirene) au 31/12/2015

### Activité des établissements de service



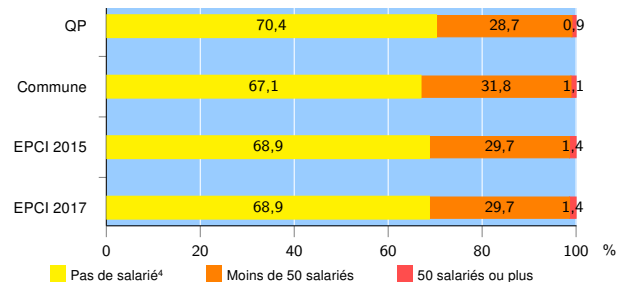
Source : Insee, Répertoire des entreprises et des établissements<sup>3</sup> (Sirene) au 31/12/2015

### Démographie d'établissements

	QP	Commune	EPCI 2015	EPCI 2017
<b>Créations et transferts d'établissements</b>	<b>42</b>	<b>209</b>	<b>25 352</b>	<b>25 352</b>
Part des transferts (%)	11,9	13,9	25,1	25,1
Part des créations (%)	88,1	86,1	74,9	74,9
Part d'auto-entrepreneurs parmi les créations d'établissements (%)	18,9	27,8	40,1	40,1
<b>Taux de créations et transferts (%)</b>	<b>18,8</b>	<b>18,4</b>	<b>21,1</b>	<b>21,1</b>

Source : Insee, Répertoire des entreprises et des établissements<sup>3</sup> (Sirene) en 2016

### Taille des établissements



Source : Insee, Répertoire des entreprises et des établissements<sup>3</sup> (Sirene) au 31/12/2015

<sup>1</sup> : À l'exception des automobiles et des motocycles

<sup>2</sup> : Les services aux particuliers sont composés de l'enseignement, santé et action sociale ainsi que des autres activités de service

<sup>3</sup> : Établissements du champ marchand non agricole

<sup>4</sup> : Y compris inconnu et non enregistré

#### Signes conventionnels utilisés

s : secret statistique (y compris entre indicateurs et entre zones géographiques)

nd : données non disponibles ou non diffusables (ex. mauvaise qualité de géolocalisation)

/// : absence de résultat due à la nature des choses (ex. pas d'EPCI 2015)