

## Tissu économique

### Zone étudiée

QP Périmètre Nord De Ville (QP069001)

### Zones de comparaison

Commune 2020 : Tarare

EPCI 2015 : CC de l'Ouest Rhodanien

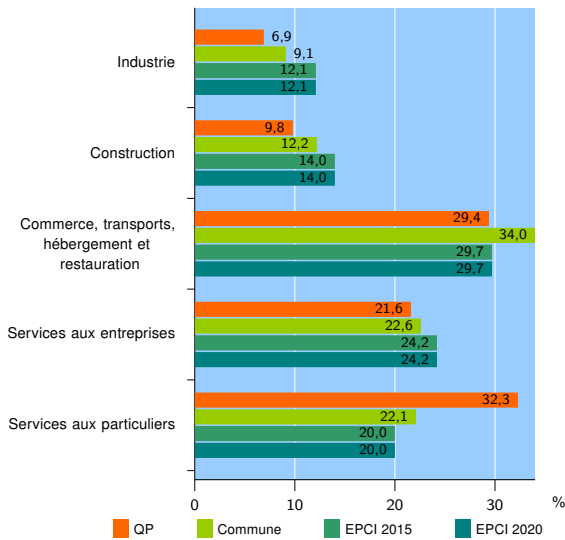
EPCI 2020 : CA de l'Ouest Rhodanien

### Activité des établissements

	QP	Commune	EPCI 2015	EPCI 2020
<b>Nombre d'établissements</b>	<b>102</b>	<b>868</b>	<b>3 796</b>	<b>3 796</b>
Industrie	7	79	461	461
Construction	10	106	533	533
Commerce, transports, hébergement et restauration	30	295	1 126	1 126
Dont : commerce de gros <sup>1</sup>	1	38	194	194
commerce de détail <sup>1</sup>	19	151	451	451
Services aux entreprises	22	196	918	918
Services aux particuliers	33	192	758	758
Dont : enseignement, santé et action sociale	26	132	439	439

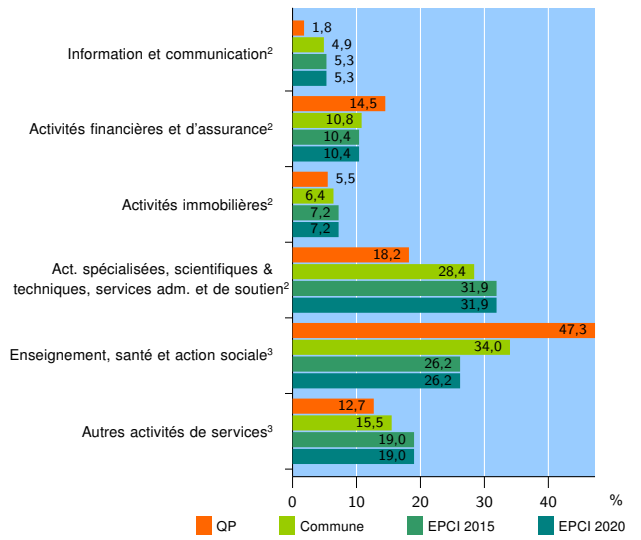
Source : Insee, Répertoire des entreprises et des établissements<sup>4</sup> (Sirene) au 31/12/2019

### Activité des établissements



Source : Insee, Répertoire des entreprises et des établissements<sup>4</sup> (Sirene) au 31/12/2019

### Activité des établissements de service



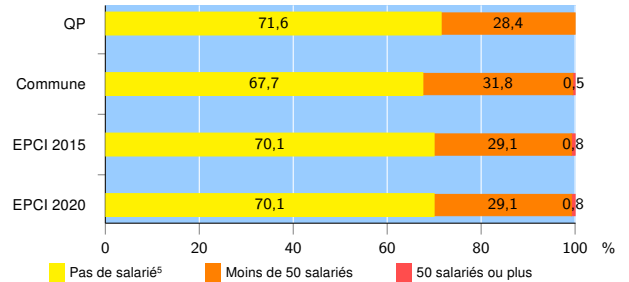
Source : Insee, Répertoire des entreprises et des établissements<sup>4</sup> (Sirene) au 31/12/2019

### Démographie d'établissements

	QP	Commune	EPCI 2015	EPCI 2020
<b>Créations et transferts d'établissements</b>	<b>17</b>	<b>150</b>	<b>587</b>	<b>587</b>
Part des transferts (%)	0,0	18,0	21,0	21,0
Part des créations (%)	100,0	82,0	79,0	79,0
Part de micro-entrepreneurs parmi les créations d'établissements (%)	64,7	63,4	61,0	61,0
<b>Taux de créations et transferts (%)</b>	<b>16,7</b>	<b>17,3</b>	<b>15,5</b>	<b>15,5</b>

Source : Insee, Répertoire des entreprises et des établissements<sup>4</sup> (Sirene) en 2020

### Taille des établissements



Source : Insee, Répertoire des entreprises et des établissements<sup>4</sup> (Sirene) au 31/12/2019

<sup>1</sup> : À l'exception des automobiles et des motocycles

<sup>2</sup> : Services aux entreprises

<sup>3</sup> : Services aux particuliers

<sup>4</sup> : Établissements du champ marchand non agricole

<sup>5</sup> : Y compris inconnu et non enregistré

### Signes conventionnels utilisés

s : secret statistique (y compris entre indicateurs et entre zones géographiques)

nd : donnée non disponible ou non diffusable

/// : donnée non calculable (ex. pas d'EPCI 2015)