

## Tissu économique

### Zone étudiée

QP Périmètre Nord De Ville (QP069001)

### Zones de comparaison

Commune 2020 : Tarare

EPCI 2015 : CC de l'Ouest Rhodanien

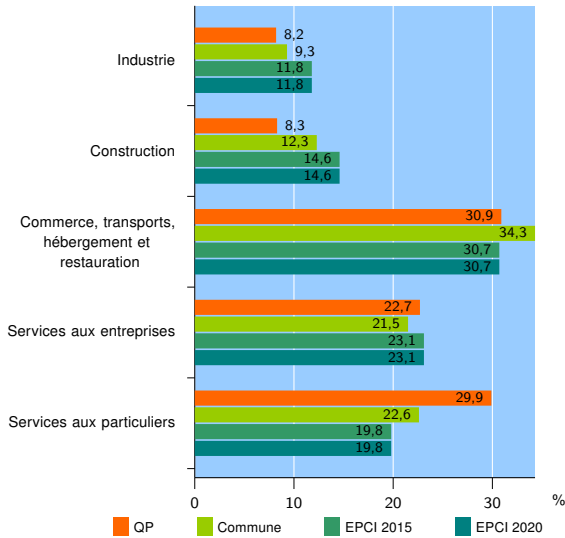
EPCI 2020 : CA de l'Ouest Rhodanien

### Activité des établissements

	QP	Commune	EPCI 2015	EPCI 2020
<b>Nombre d'établissements</b>	<b>97</b>	<b>837</b>	<b>3 600</b>	<b>3 600</b>
Industrie	8	78	425	425
Construction	8	103	526	526
Commerce, transports, hébergement et restauration	30	287	1 107	1 107
Dont : commerce de gros <sup>1</sup>	1	34	183	183
commerce de détail <sup>1</sup>	20	154	453	453
Services aux entreprises	22	180	830	830
Services aux particuliers	29	189	712	712
Dont : enseignement, santé et action sociale	23	133	423	423

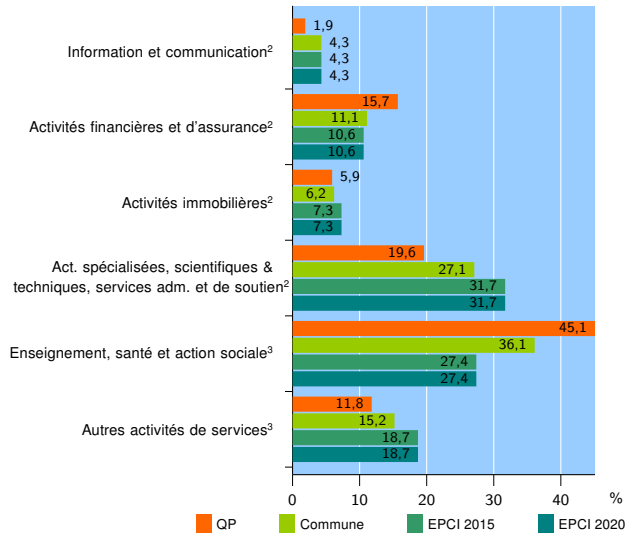
Source : Insee, Répertoire des entreprises et des établissements<sup>4</sup> (Sirene) au 31/12/2018

### Activité des établissements



Source : Insee, Répertoire des entreprises et des établissements<sup>4</sup> (Sirene) au 31/12/2018

### Activité des établissements de service



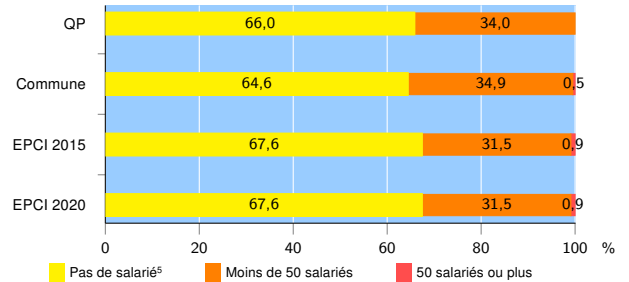
Source : Insee, Répertoire des entreprises et des établissements<sup>4</sup> (Sirene) au 31/12/2018

### Démographie d'établissements

	QP	Commune	EPCI 2015	EPCI 2020
<b>Créations et transferts d'établissements</b>	<b>17</b>	<b>116</b>	<b>604</b>	<b>604</b>
Part des transferts (%)	29,4	25,9	23,0	23,0
Part des créations (%)	70,6	74,1	77,0	77,0
Part de micro-entrepreneurs parmi les créations d'établissements (%)	66,7	62,8	61,3	61,3
<b>Taux de créations et transferts (%)</b>	<b>17,5</b>	<b>13,9</b>	<b>16,8</b>	<b>16,8</b>

Source : Insee, Répertoire des entreprises et des établissements<sup>4</sup> (Sirene) en 2019

### Taille des établissements



Source : Insee, Répertoire des entreprises et des établissements<sup>4</sup> (Sirene) au 31/12/2018

<sup>1</sup> : À l'exception des automobiles et des motocycles

<sup>2</sup> : Services aux entreprises

<sup>3</sup> : Services aux particuliers

<sup>4</sup> : Établissements du champ marchand non agricole

<sup>5</sup> : Y compris inconnu et non enregistré

### Signes conventionnels utilisés

s : secret statistique (y compris entre indicateurs et entre zones géographiques)

nd : données non disponibles ou non diffusables (ex. mauvaise qualité de géolocalisation)

/// : absence de résultat due à la nature des choses (ex. pas d'EPCI 2015)