

## Tissu économique

### Zone étudiée

QP Val Vert (QP043001)

### Zones de comparaison

Commune 2014 : Le Puy-en-Velay

EPCI 2015 : CA du Puy en Velay

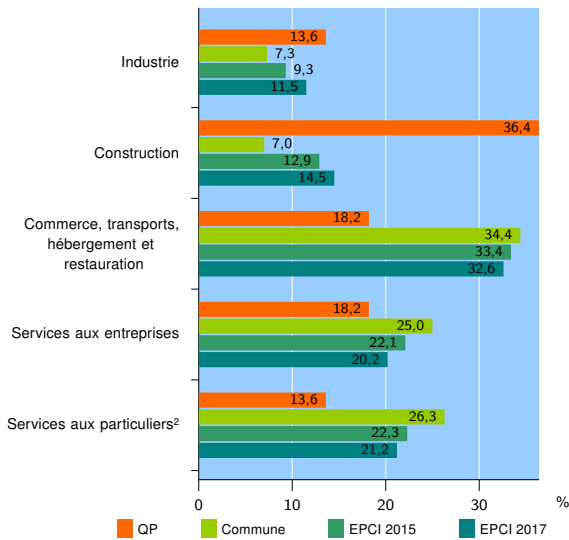
EPCI 2017 : CA du Puy-en-Velay

### Activité des établissements

	QP	Commune	EPCI 2015	EPCI 2017
<b>Nombre d'établissements</b>	<b>22</b>	<b>1 934</b>	<b>4 249</b>	<b>5 773</b>
Industrie	3	142	397	663
Construction	8	135	549	839
Commerce, transports, hébergement et restauration	4	665	1 417	1 879
Dont : commerce de gros <sup>1</sup>	0	48	174	220
commerce de détail <sup>1</sup>	3	353	643	796
Services aux entreprises	4	484	940	1 167
Services aux particuliers <sup>2</sup>	3	508	946	1 225
Dont : enseignement, santé et action sociale	2	333	612	783

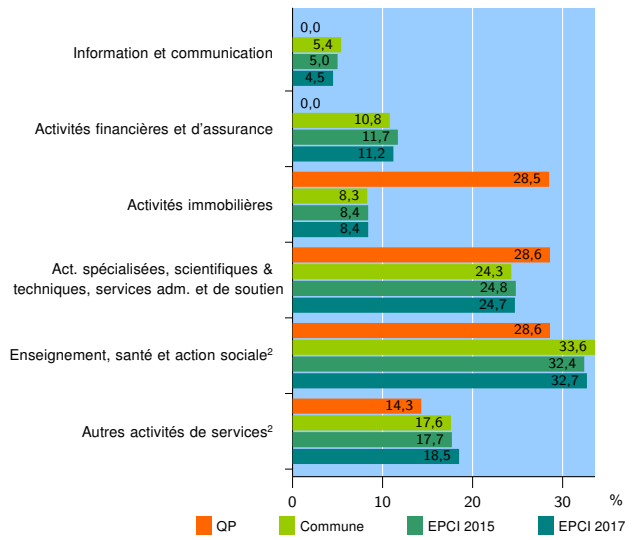
Source : Insee, Répertoire des entreprises et des établissements<sup>3</sup> (Sirene) au 01/01/2015

### Activité des établissements



Source : Insee, Répertoire des entreprises et des établissements<sup>3</sup> (Sirene) au 01/01/2015

### Activité des établissements de service



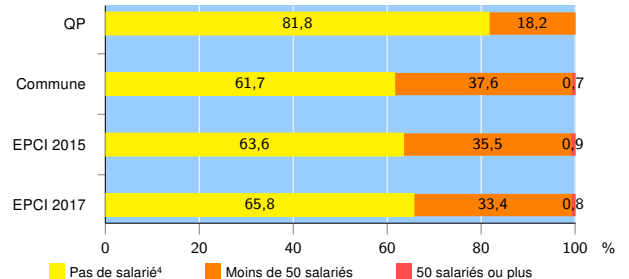
Source : Insee, Répertoire des entreprises et des établissements<sup>3</sup> (Sirene) au 01/01/2015

### Démographie d'établissements

	QP	Commune	EPCI 2015	EPCI 2017
<b>Créations et transferts d'établissements</b>	<b>6</b>	<b>237</b>	<b>533</b>	<b>719</b>
Part des transferts (%)	16,7	26,6	27,0	26,0
Part des créations (%)	83,3	73,4	73,0	74,0
Part de micro-entrepreneurs parmi les créations d'établissements (%)	80,0	43,1	49,6	50,4
<b>Taux de créations et transferts (%)</b>	<b>27,3</b>	<b>12,3</b>	<b>12,5</b>	<b>12,5</b>

Source : Insee, Répertoire des entreprises et des établissements<sup>3</sup> (Sirene) en 2015

### Taille des établissements



Source : Insee, Répertoire des entreprises et des établissements<sup>3</sup> (Sirene) au 01/01/2015

<sup>1</sup> : À l'exception des automobiles et des motocycles

<sup>2</sup> : Les services aux particuliers sont composés de l'enseignement, santé et action sociale ainsi que des autres activités de service

<sup>3</sup> : Établissements du champ marchand non agricole

<sup>4</sup> : Y compris inconnu et non enregistré

### Signes conventionnels utilisés

s : secret statistique (y compris entre indicateurs et entre zones géographiques)  
nd : données non disponibles ou non diffusables (ex. mauvaise qualité de géolocalisation)  
/// : absence de résultat due à la nature des choses (ex. pas d'EPCI 2015)