

### Zone étudiée

QP Mayollet (QP042019)

### Zones de comparaison

Commune 2014 : Roanne

EPCI 2015 : CA Roannais Agglomération

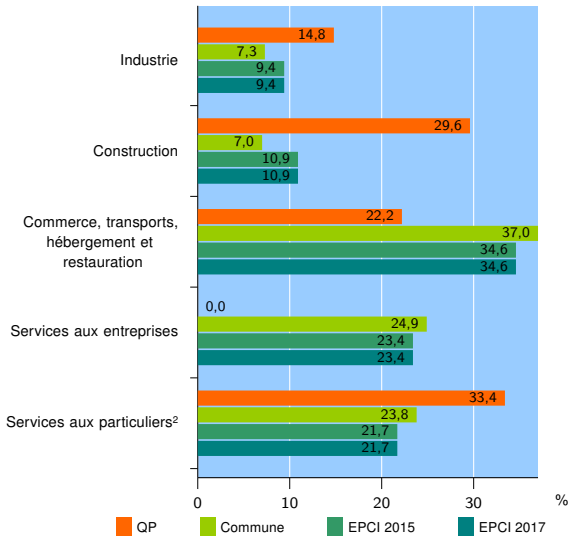
EPCI 2017 : CA Roannais

### Activité des établissements

	QP	Commune	EPCI 2015	EPCI 2017
<b>Nombre d'établissements</b>	<b>27</b>	<b>3 292</b>	<b>6 896</b>	<b>6 896</b>
Industrie	4	241	646	646
Construction	8	229	751	751
Commerce, transports, hébergement et restauration	6	1 217	2 386	2 386
Dont : commerce de gros <sup>1</sup>	0	143	346	346
commerce de détail <sup>1</sup>	5	712	1 208	1 208
Services aux entreprises	0	821	1 612	1 612
Services aux particuliers <sup>2</sup>	9	784	1 501	1 501
Dont : enseignement, santé et action sociale	4	475	850	850

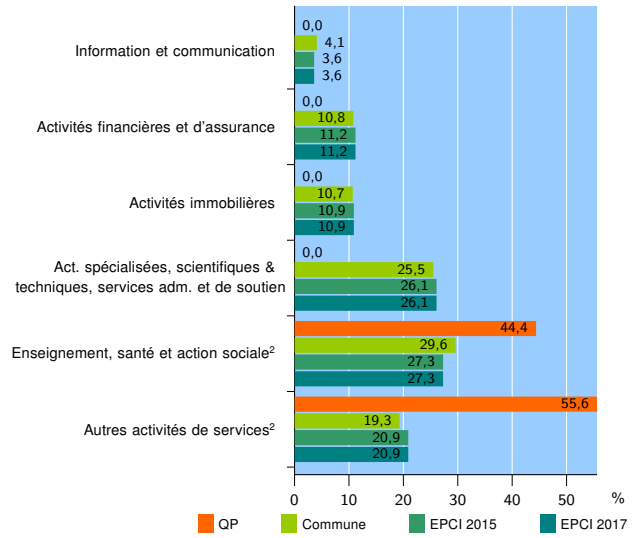
Source : Insee, Répertoire des entreprises et des établissements<sup>3</sup> (Sirene) au 01/01/2015

### Activité des établissements



Source : Insee, Répertoire des entreprises et des établissements<sup>3</sup> (Sirene) au 01/01/2015

### Activité des établissements de service



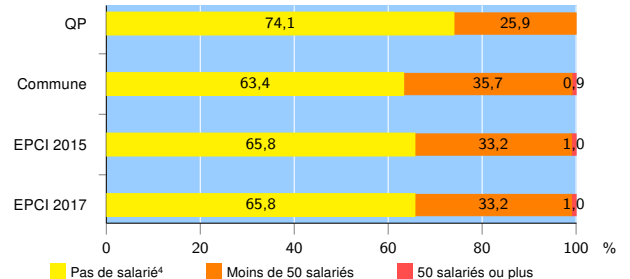
Source : Insee, Répertoire des entreprises et des établissements<sup>3</sup> (Sirene) au 01/01/2015

### Démographie d'établissements

	QP	Commune	EPCI 2015	EPCI 2017
<b>Créations et transferts d'établissements</b>	<b>7</b>	<b>446</b>	<b>961</b>	<b>961</b>
Part des transferts (%)	14,3	24,7	25,1	25,1
Part des créations (%)	85,7	75,3	74,9	74,9
Part de micro-entrepreneurs parmi les créations d'établissements (%)	66,7	40,8	45,1	45,1
<b>Taux de créations et transferts (%)</b>	<b>25,9</b>	<b>13,5</b>	<b>13,9</b>	<b>13,9</b>

Source : Insee, Répertoire des entreprises et des établissements<sup>3</sup> (Sirene) en 2015

### Taille des établissements



Source : Insee, Répertoire des entreprises et des établissements<sup>3</sup> (Sirene) au 01/01/2015

<sup>1</sup> : À l'exception des automobiles et des motocycles

<sup>2</sup> : Les services aux particuliers sont composés de l'enseignement, santé et action sociale ainsi que des autres activités de service

<sup>3</sup> : Établissements du champ marchand non agricole

<sup>4</sup> : Y compris inconnu et non enregistré

### Signes conventionnels utilisés

s : secret statistique (y compris entre indicateurs et entre zones géographiques)  
nd : données non disponibles ou non diffusables (ex. mauvaise qualité de géolocalisation)  
/// : absence de résultat due à la nature des choses (ex. pas d'EPCI 2015)