

Zone étudiée

QP Centre Ville (QP042009)

Zones de comparaison

Commune : Saint-Chamond

EPCI 2015 : CA Saint Etienne Métropole

EPCI 2017 : CU Saint-Etienne Métropole

Tous les chiffres et leur documentation disponibles sur Insee.fr

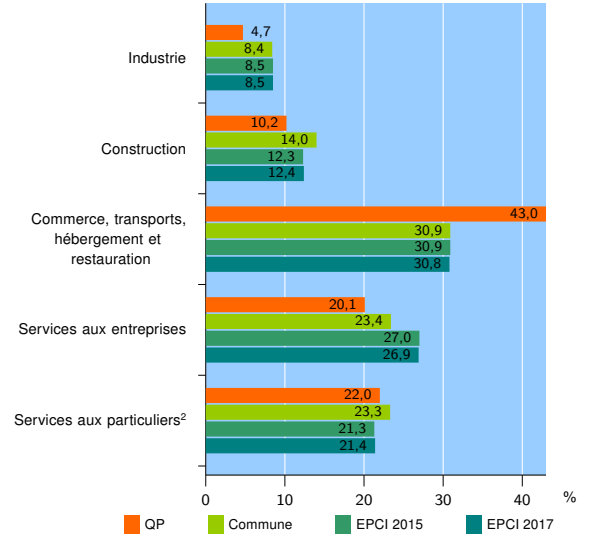
Fiche mise à jour le 07/11/2018
Version : 2018

Activité des établissements

	QP	Commune	EPCI 2015	EPCI 2017
Nombre d'établissements	323	2 020	26 101	26 822
Industrie	15	169	2 215	2 272
Construction	33	284	3 220	3 320
Commerce, transports, hébergement et restauration	139	625	8 073	8 276
Dont : commerce de gros ¹	4	74	1 091	1 133
commerce de détail ¹	108	345	3 817	3 890
Services aux entreprises	65	472	7 033	7 215
Services aux particuliers ²	71	470	5 560	5 739
Dont : enseignement, santé et action sociale	44	322	3 703	3 820

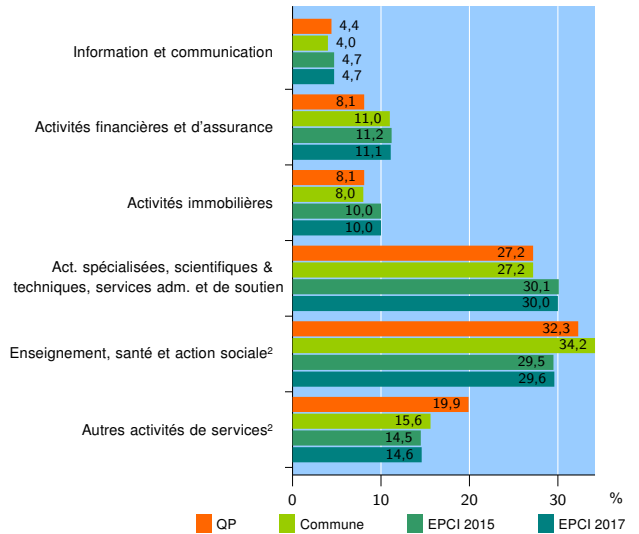
Source : Insee, Répertoire des entreprises et des établissements³ (Sirene) au 31/12/2015

Activité des établissements



Source : Insee, Répertoire des entreprises et des établissements³ (Sirene) au 31/12/2015

Activité des établissements de service



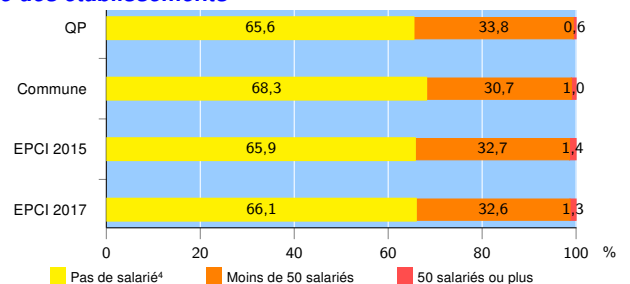
Source : Insee, Répertoire des entreprises et des établissements³ (Sirene) au 31/12/2015

Démographie d'établissements

	QP	Commune	EPCI 2015	EPCI 2017
Créations et transferts d'établissements	36	331	4 096	4 235
Part des transferts (%)	8,3	21,5	23,1	23,2
Part des créations (%)	91,7	78,5	76,9	76,8
Part d'auto-entrepreneurs parmi les créations d'établissements (%)	24,2	30,4	30,1	30,2
Taux de créations et transferts (%)	11,1	16,4	15,7	15,8

Source : Insee, Répertoire des entreprises et des établissements³ (Sirene) en 2016

Taille des établissements



Source : Insee, Répertoire des entreprises et des établissements³ (Sirene) au 31/12/2015

¹ : À l'exception des automobiles et des motocycles

² : Les services aux particuliers sont composés de l'enseignement, santé et action sociale ainsi que des autres activités de service

³ : Établissements du champ marchand non agricole

⁴ : Y compris inconnu et non enregistré

Signes conventionnels utilisés

s : secret statistique (y compris entre indicateurs et entre zones géographiques)

nd : données non disponibles ou non diffusables (ex. mauvaise qualité de géolocalisation)

/// : absence de résultat due à la nature des choses (ex. pas d'EPCI 2015)