

## Zone étudiée

QP Centre Ville (QP042008)

## Zones de comparaison

Commune : Rive-de-Gier

EPCI 2015 : CA Saint Etienne Métropole

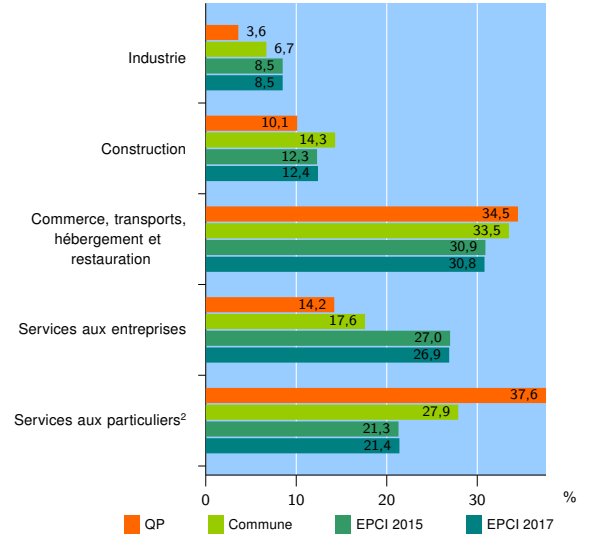
EPCI 2017 : CU Saint-Etienne Métropole

### Activité des établissements

	QP	Commune	EPCI 2015	EPCI 2017
<b>Nombre d'établissements</b>	<b>197</b>	<b>846</b>	<b>26 101</b>	<b>26 822</b>
Industrie	7	57	2 215	2 272
Construction	20	121	3 220	3 320
Commerce, transports, hébergement et restauration	68	283	8 073	8 276
Dont : commerce de gros <sup>1</sup>	0	24	1 091	1 133
commerce de détail <sup>1</sup>	42	147	3 817	3 890
Services aux entreprises	28	149	7 033	7 215
Services aux particuliers <sup>2</sup>	74	236	5 560	5 739
Dont : enseignement, santé et action sociale	39	148	3 703	3 820

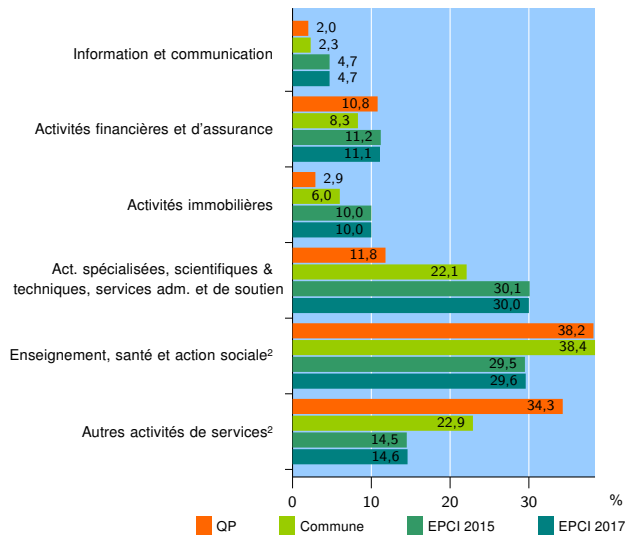
Source : Insee, Répertoire des entreprises et des établissements<sup>3</sup> (Sirene) au 31/12/2015

### Activité des établissements



Source : Insee, Répertoire des entreprises et des établissements<sup>3</sup> (Sirene) au 31/12/2015

### Activité des établissements de service



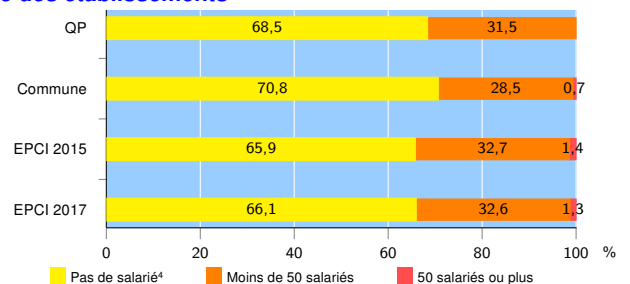
Source : Insee, Répertoire des entreprises et des établissements<sup>3</sup> (Sirene) au 31/12/2015

### Démographie d'établissements

	QP	Commune	EPCI 2015	EPCI 2017
<b>Créations et transferts d'établissements</b>	<b>26</b>	<b>133</b>	<b>4 096</b>	<b>4 235</b>
Part des transferts (%)	15,4	18,0	23,1	23,2
Part des créations (%)	84,6	82,0	76,9	76,8
Part d'auto-entrepreneurs parmi les créations d'établissements (%)	40,9	34,9	30,1	30,2
<b>Taux de créations et transferts (%)</b>	<b>13,2</b>	<b>15,7</b>	<b>15,7</b>	<b>15,8</b>

Source : Insee, Répertoire des entreprises et des établissements<sup>3</sup> (Sirene) en 2016

### Taille des établissements



Source : Insee, Répertoire des entreprises et des établissements<sup>3</sup> (Sirene) au 31/12/2015

<sup>1</sup> : À l'exception des automobiles et des motocycles

<sup>2</sup> : Les services aux particuliers sont composés de l'enseignement, santé et action sociale ainsi que des autres activités de service

<sup>3</sup> : Établissements du champ marchand non agricole

<sup>4</sup> : Y compris inconnu et non enregistré

#### Signes conventionnels utilisés

s : secret statistique (y compris entre indicateurs et entre zones géographiques)

nd : données non disponibles ou non diffusables (ex. mauvaise qualité de géolocalisation)

/// : absence de résultat due à la nature des choses (ex. pas d'EPCI 2015)