

## Tissu économique

### Zone étudiée

QP Montrambert Méline (QP042004)

### Zones de comparaison

Communes 2020 : Le Chambon-Feugerolles, La Ricamarie

EPCI 2015 : CA Saint Etienne Métropole

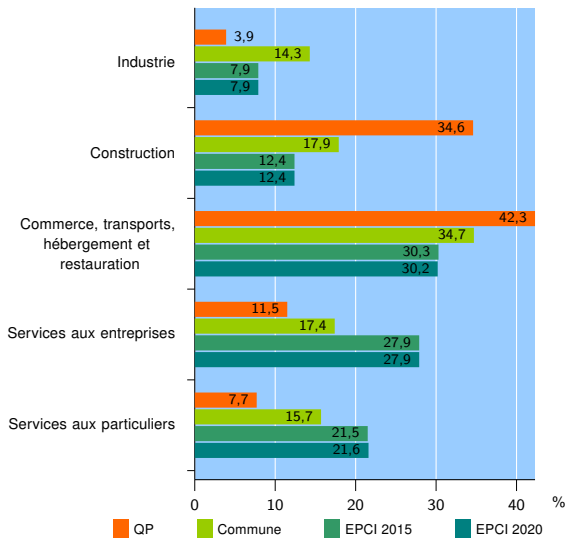
EPCI 2020 : Saint-Etienne Métropole

### Activité des établissements

	QP	Commune	EPCI 2015	EPCI 2020
<b>Nombre d'établissements</b>	<b>26</b>	<b>1 155</b>	<b>28 760</b>	<b>29 593</b>
Industrie	1	165	2 278	2 327
Construction	9	207	3 569	3 667
Commerce, transports, hébergement et restauration	11	401	8 712	8 925
Dont : commerce de gros <sup>1</sup>	1	54	1 103	1 143
commerce de détail <sup>1</sup>	1	158	3 908	3 980
Services aux entreprises	3	201	8 021	8 273
Services aux particuliers	2	181	6 180	6 401
Dont : enseignement, santé et action sociale	0	128	4 163	4 317

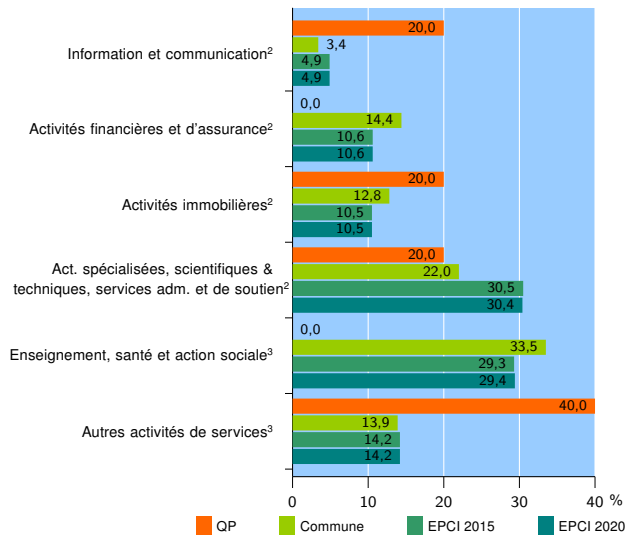
Source : Insee, Répertoire des entreprises et des établissements<sup>4</sup> (Sirene) au 31/12/2018

### Activité des établissements



Source : Insee, Répertoire des entreprises et des établissements<sup>4</sup> (Sirene) au 31/12/2018

### Activité des établissements de service



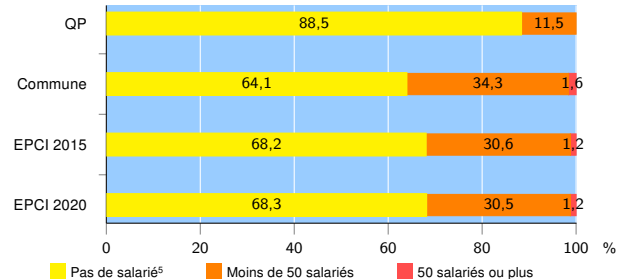
Source : Insee, Répertoire des entreprises et des établissements<sup>4</sup> (Sirene) au 31/12/2018

### Démographie d'établissements

	QP	Commune	EPCI 2015	EPCI 2020
<b>Créations et transferts d'établissements</b>	<b>7</b>	<b>238</b>	<b>6 023</b>	<b>6 184</b>
Part des transferts (%)	14,3	14,3	17,7	17,7
Part des créations (%)	85,7	85,7	82,3	82,3
Part de micro-entrepreneurs parmi les créations d'établissements (%)	66,7	51,5	53,8	53,8
<b>Taux de créations et transferts (%)</b>	<b>26,9</b>	<b>20,6</b>	<b>20,9</b>	<b>20,9</b>

Source : Insee, Répertoire des entreprises et des établissements<sup>4</sup> (Sirene) en 2019

### Taille des établissements



Source : Insee, Répertoire des entreprises et des établissements<sup>4</sup> (Sirene) au 31/12/2018

<sup>1</sup> : À l'exception des automobiles et des motocycles

<sup>2</sup> : Services aux entreprises

<sup>3</sup> : Services aux particuliers

<sup>4</sup> : Établissements du champ marchand non agricole

<sup>5</sup> : Y compris inconnu et non enregistré

### Signes conventionnels utilisés

s : secret statistique (y compris entre indicateurs et entre zones géographiques)  
nd : données non disponibles ou non diffusables (ex. mauvaise qualité de géolocalisation)  
/// : absence de résultat due à la nature des choses (ex. pas d'EPCI 2015)