

## Zone étudiée

QP Beaugard (QP042001)

## Zones de comparaison

Commune : Montbrison

EPCI 2015 : CA Loire Forez

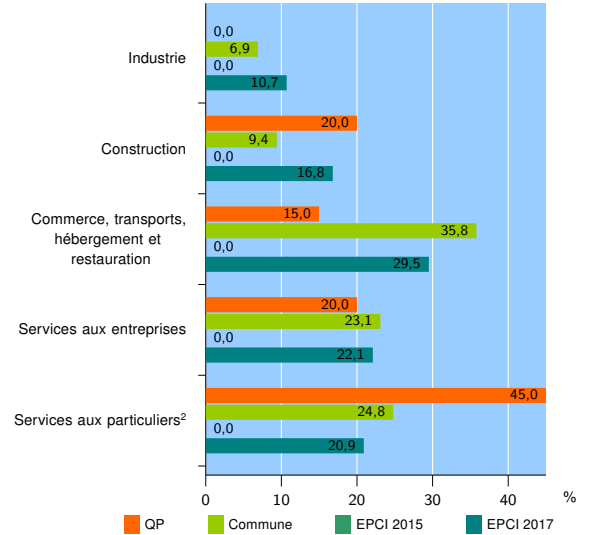
EPCI 2017 : CA Loire Forez

## Activité des établissements

	QP	Commune	EPCI 2015	EPCI 2017
<b>Nombre d'établissements</b>	<b>20</b>	<b>1 357</b>	<b>nd</b>	<b>6 670</b>
Industrie	0	93	nd	711
Construction	4	128	nd	1 120
Commerce, transports, hébergement et restauration	3	486	nd	1 969
Dont : commerce de gros <sup>1</sup>	0	43	nd	272
commerce de détail <sup>1</sup>	0	295	nd	888
Services aux entreprises	4	314	nd	1 473
Services aux particuliers <sup>2</sup>	9	336	nd	1 397
Dont : enseignement, santé et action sociale	8	222	nd	837

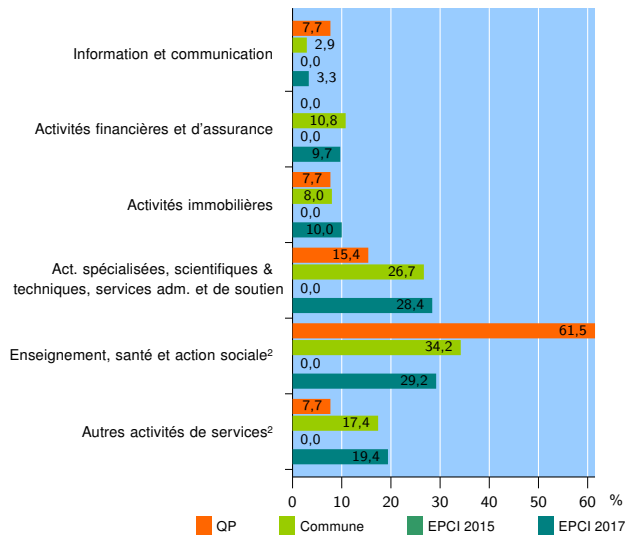
Source : Insee, Répertoire des entreprises et des établissements<sup>3</sup> (Sirene) au 31/12/2015

## Activité des établissements



Source : Insee, Répertoire des entreprises et des établissements<sup>3</sup> (Sirene) au 31/12/2015

## Activité des établissements de service



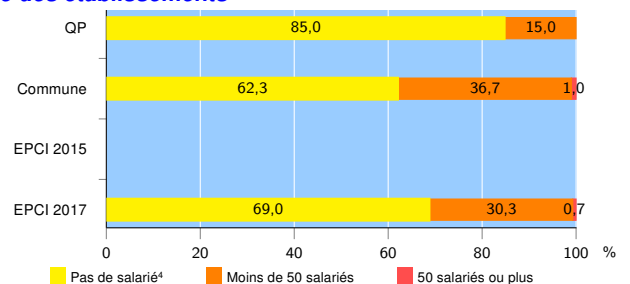
Source : Insee, Répertoire des entreprises et des établissements<sup>3</sup> (Sirene) au 31/12/2015

## Démographie d'établissements

	QP	Commune	EPCI 2015	EPCI 2017
<b>Créations et transferts d'établissements</b>	<b>12</b>	<b>168</b>	<b>nd</b>	<b>949</b>
Part des transferts (%)	0,0	25,6	nd	23,4
Part des créations (%)	100,0	74,4	nd	76,6
Part d'auto-entrepreneurs parmi les créations d'établissements (%)	25,0	30,4	nd	28,6
<b>Taux de créations et transferts (%)</b>	<b>60,0</b>	<b>12,4</b>	<b>nd</b>	<b>14,2</b>

Source : Insee, Répertoire des entreprises et des établissements<sup>3</sup> (Sirene) en 2016

## Taille des établissements



Source : Insee, Répertoire des entreprises et des établissements<sup>3</sup> (Sirene) au 31/12/2015

<sup>1</sup> : À l'exception des automobiles et des motocycles

<sup>2</sup> : Les services aux particuliers sont composés de l'enseignement, santé et action sociale ainsi que des autres activités de service

<sup>3</sup> : Établissements du champ marchand non agricole

<sup>4</sup> : Y compris inconnu et non enregistré

### Signes conventionnels utilisés

s : secret statistique (y compris entre indicateurs et entre zones géographiques)

nd : données non disponibles ou non diffusables (ex. mauvaise qualité de géolocalisation)

/// : absence de résultat due à la nature des choses (ex. pas d'EPCI 2015)