

## Tissu économique

### Zone étudiée

QP Beauregard (QP042001)

### Zones de comparaison

Commune 2014 : Montbrison

EPCI 2015 : CA Loire Forez

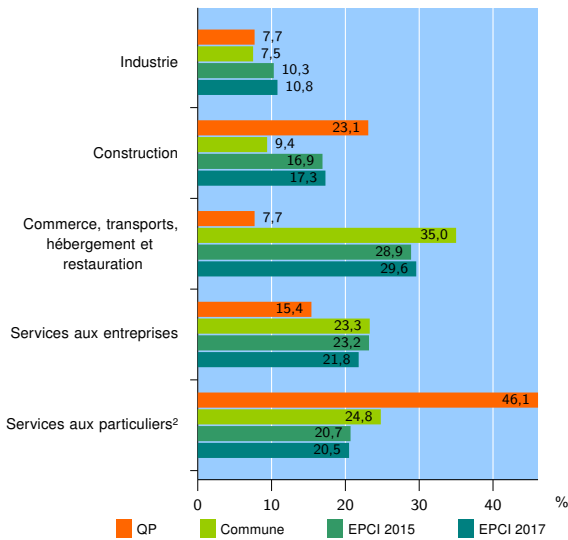
EPCI 2017 : CA Loire Forez

### Activité des établissements

	QP	Commune	EPCI 2015	EPCI 2017
<b>Nombre d'établissements</b>	<b>13</b>	<b>1 324</b>	<b>4 899</b>	<b>6 506</b>
Industrie	1	100	502	703
Construction	3	124	829	1 125
Commerce, transports, hébergement et restauration	1	463	1 418	1 927
Dont : commerce de gros <sup>1</sup>	0	44	212	272
commerce de détail <sup>1</sup>	1	288	664	879
Services aux entreprises	2	308	1 137	1 417
Services aux particuliers <sup>2</sup>	6	329	1 013	1 334
Dont : enseignement, santé et action sociale	4	215	598	794

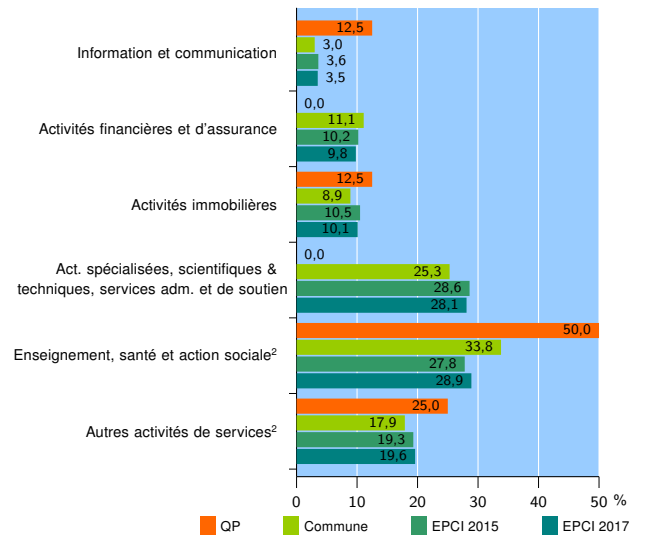
Source : Insee, Répertoire des entreprises et des établissements<sup>3</sup> (Sirene) au 01/01/2015

### Activité des établissements



Source : Insee, Répertoire des entreprises et des établissements<sup>3</sup> (Sirene) au 01/01/2015

### Activité des établissements de service



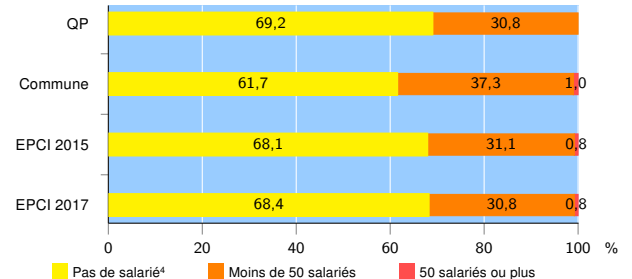
Source : Insee, Répertoire des entreprises et des établissements<sup>3</sup> (Sirene) au 01/01/2015

### Démographie d'établissements

	QP	Commune	EPCI 2015	EPCI 2017
<b>Créations et transferts d'établissements</b>	<b>9</b>	<b>184</b>	<b>743</b>	<b>968</b>
Part des transferts (%)	22,2	21,7	24,1	24,4
Part des créations (%)	77,8	78,3	75,9	75,6
Part de micro-entrepreneurs parmi les créations d'établissements (%)	100,0	43,8	49,3	50,0
<b>Taux de créations et transferts (%)</b>	<b>69,2</b>	<b>13,9</b>	<b>15,2</b>	<b>14,9</b>

Source : Insee, Répertoire des entreprises et des établissements<sup>3</sup> (Sirene) en 2015

### Taille des établissements



Source : Insee, Répertoire des entreprises et des établissements<sup>3</sup> (Sirene) au 01/01/2015

<sup>1</sup> : À l'exception des automobiles et des motocycles

<sup>2</sup> : Les services aux particuliers sont composés de l'enseignement, santé et action sociale ainsi que des autres activités de service

<sup>3</sup> : Établissements du champ marchand non agricole

<sup>4</sup> : Y compris inconnu et non enregistré

### Signes conventionnels utilisés

s : secret statistique (y compris entre indicateurs et entre zones géographiques)  
nd : données non disponibles ou non diffusables (ex. mauvaise qualité de géolocalisation)  
/// : absence de résultat due à la nature des choses (ex. pas d'EPCI 2015)