

## Tissu économique

### Zone étudiée

QP Vallée De Gère (QP038024)

### Zones de comparaison

Commune 2018 : Vienne

EPCI 2015 : CA Viennagglo

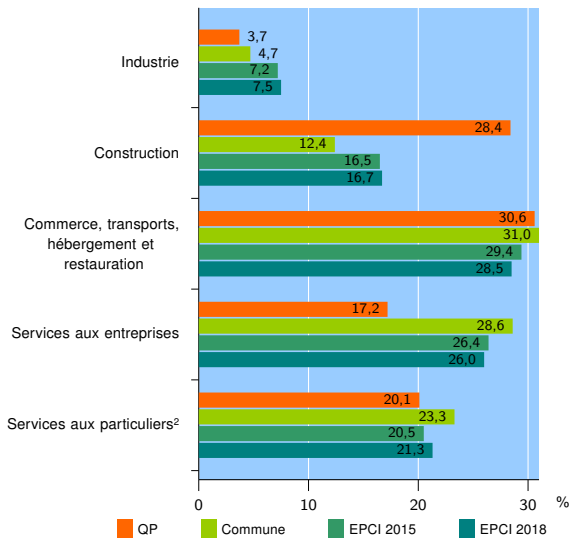
EPCI 2018 : CA Vienne Condrieu

### Activité des établissements

	QP	Commune	EPCI 2015	EPCI 2018
<b>Nombre d'établissements</b>	<b>134</b>	<b>2 907</b>	<b>5 699</b>	<b>6 905</b>
Industrie	5	138	412	518
Construction	38	359	942	1 156
Commerce, transports, hébergement et restauration	41	900	1 677	1 971
Dont : commerce de gros <sup>1</sup>	2	122	302	367
commerce de détail <sup>1</sup>	16	459	720	806
Services aux entreprises	23	832	1 501	1 792
Services aux particuliers <sup>2</sup>	27	678	1 167	1 468
Dont : enseignement, santé et action sociale	16	463	775	976

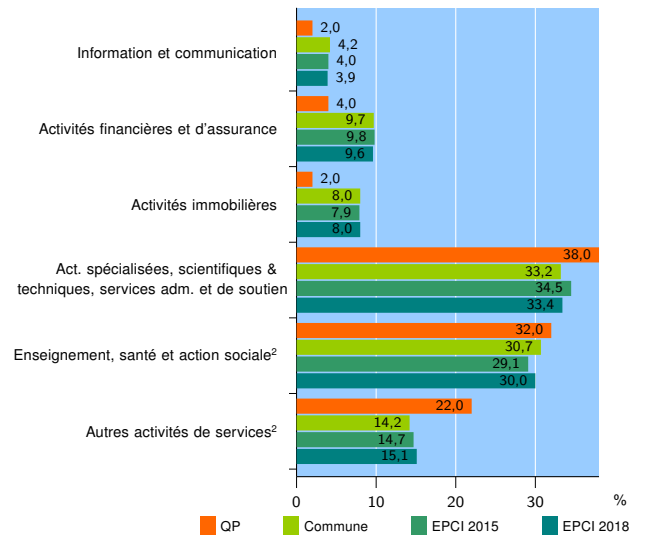
Source : Insee, Répertoire des entreprises et des établissements<sup>3</sup> (Sirene) au 31/12/2016

### Activité des établissements



Source : Insee, Répertoire des entreprises et des établissements<sup>3</sup> (Sirene) au 31/12/2016

### Activité des établissements de service



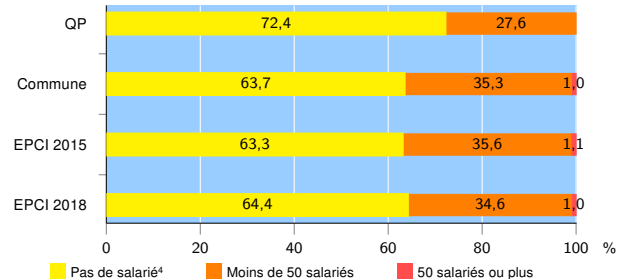
Source : Insee, Répertoire des entreprises et des établissements<sup>3</sup> (Sirene) au 31/12/2016

### Démographie d'établissements

	QP	Commune	EPCI 2015	EPCI 2018
<b>Créations et transferts d'établissements</b>	<b>35</b>	<b>510</b>	<b>998</b>	<b>1 203</b>
Part des transferts (%)	14,3	22,7	24,8	24,9
Part des créations (%)	85,7	77,3	75,2	75,1
Part de micro-entrepreneurs parmi les créations d'établissements (%)	43,3	41,6	46,3	48,1
<b>Taux de créations et transferts (%)</b>	<b>26,1</b>	<b>17,5</b>	<b>17,5</b>	<b>17,4</b>

Source : Insee, Répertoire des entreprises et des établissements<sup>3</sup> (Sirene) en 2017

### Taille des établissements



Source : Insee, Répertoire des entreprises et des établissements<sup>3</sup> (Sirene) au 31/12/2016

<sup>1</sup> : À l'exception des automobiles et des motocycles

<sup>2</sup> : Les services aux particuliers sont composés de l'enseignement, santé et action sociale ainsi que des autres activités de service

<sup>3</sup> : Établissements du champ marchand non agricole

<sup>4</sup> : Y compris inconnu et non enregistré

### Signes conventionnels utilisés

s : secret statistique (y compris entre indicateurs et entre zones géographiques)  
nd : données non disponibles ou non diffusables (ex. mauvaise qualité de géolocalisation)  
/// : absence de résultat due à la nature des choses (ex. pas d'EPCI 2015)