

## Zone étudiée

QP Vallée De Gère (QP038024)

## Zones de comparaison

Commune : Vienne

EPCI 2015 : CA Viennagglo

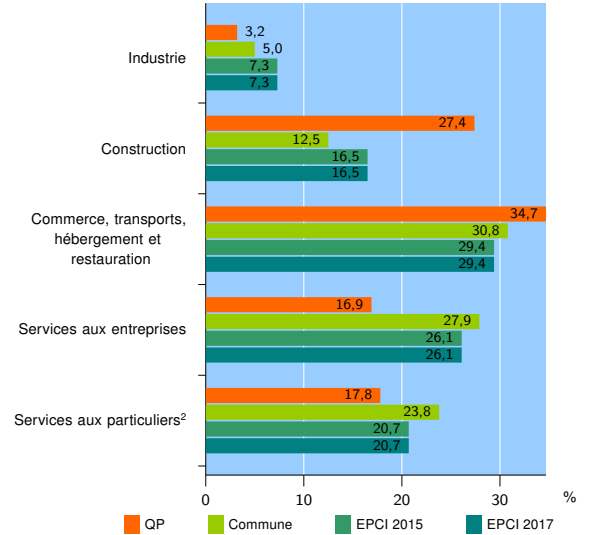
EPCI 2017 : CA Viennagglo

### Activité des établissements

	QP	Commune	EPCI 2015	EPCI 2017
<b>Nombre d'établissements</b>	<b>124</b>	<b>2 910</b>	<b>5 627</b>	<b>5 627</b>
Industrie	4	146	409	409
Construction	34	364	927	927
Commerce, transports, hébergement et restauration	43	895	1 658	1 658
Dont : commerce de gros <sup>1</sup>	3	128	310	310
commerce de détail <sup>1</sup>	19	453	699	699
Services aux entreprises	21	813	1 467	1 467
Services aux particuliers <sup>2</sup>	22	692	1 166	1 166
Dont : enseignement, santé et action sociale	13	463	753	753

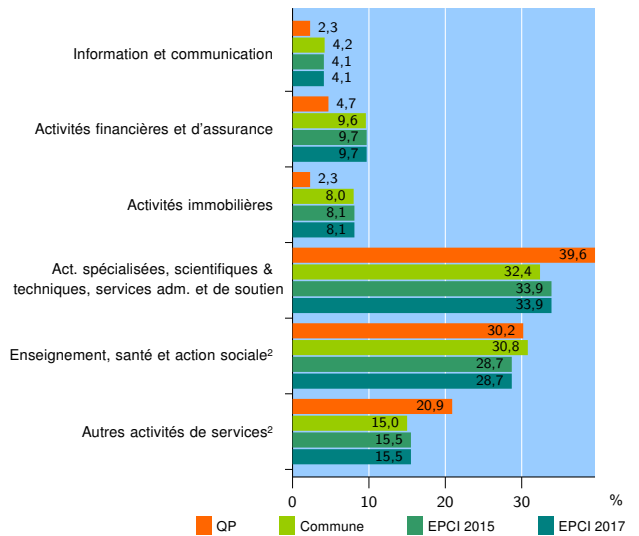
Source : Insee, Répertoire des entreprises et des établissements<sup>3</sup> (Sirene) au 31/12/2015

### Activité des établissements



Source : Insee, Répertoire des entreprises et des établissements<sup>3</sup> (Sirene) au 31/12/2015

### Activité des établissements de service



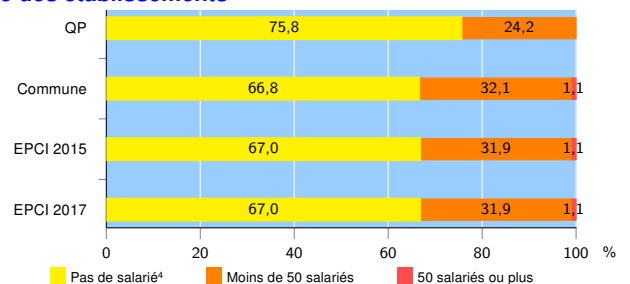
Source : Insee, Répertoire des entreprises et des établissements<sup>3</sup> (Sirene) au 31/12/2015

### Démographie d'établissements

	QP	Commune	EPCI 2015	EPCI 2017
<b>Créations et transferts d'établissements</b>	<b>42</b>	<b>468</b>	<b>920</b>	<b>920</b>
Part des transferts (%)	16,7	23,5	24,7	24,7
Part des créations (%)	83,3	76,5	75,3	75,3
Part d'auto-entrepreneurs parmi les créations d'établissements (%)	28,6	23,7	27,3	27,3
<b>Taux de créations et transferts (%)</b>	<b>33,9</b>	<b>16,1</b>	<b>16,3</b>	<b>16,3</b>

Source : Insee, Répertoire des entreprises et des établissements<sup>3</sup> (Sirene) en 2016

### Taille des établissements



Source : Insee, Répertoire des entreprises et des établissements<sup>3</sup> (Sirene) au 31/12/2015

<sup>1</sup> : À l'exception des automobiles et des motocycles

<sup>2</sup> : Les services aux particuliers sont composés de l'enseignement, santé et action sociale ainsi que des autres activités de service

<sup>3</sup> : Établissements du champ marchand non agricole

<sup>4</sup> : Y compris inconnu et non enregistré

#### Signes conventionnels utilisés

s : secret statistique (y compris entre indicateurs et entre zones géographiques)

nd : données non disponibles ou non diffusables (ex. mauvaise qualité de géolocalisation)

/// : absence de résultat due à la nature des choses (ex. pas d'EPCI 2015)