

## Tissu économique

### Zone étudiée

QP Estressin (QP038023)

### Zones de comparaison

Commune 2020 : Vienne

EPCI 2015 : CA Viennagglo

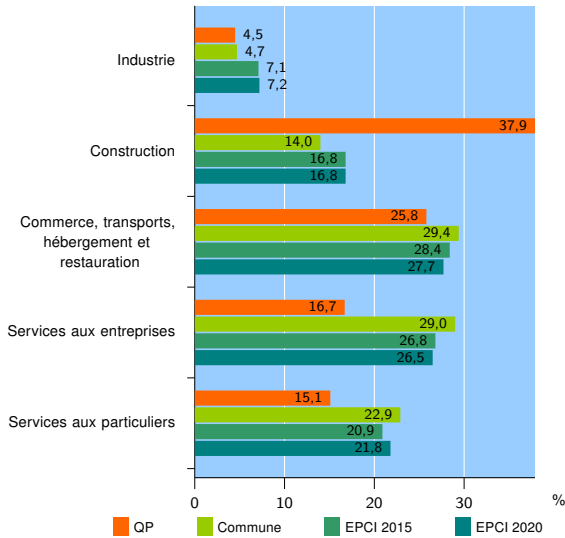
EPCI 2020 : CA Vienne Condrieu

### Activité des établissements

	QP	Commune	EPCI 2015	EPCI 2020
<b>Nombre d'établissements</b>	<b>66</b>	<b>3 153</b>	<b>6 243</b>	<b>7 592</b>
Industrie	3	148	441	546
Construction	25	442	1 051	1 277
Commerce, transports, hébergement et restauration	17	928	1 771	2 101
Dont : commerce de gros <sup>1</sup>	0	117	308	374
commerce de détail <sup>1</sup>	7	463	738	844
Services aux entreprises	11	914	1 672	2 014
Services aux particuliers	10	721	1 308	1 654
Dont : enseignement, santé et action sociale	7	500	870	1 100

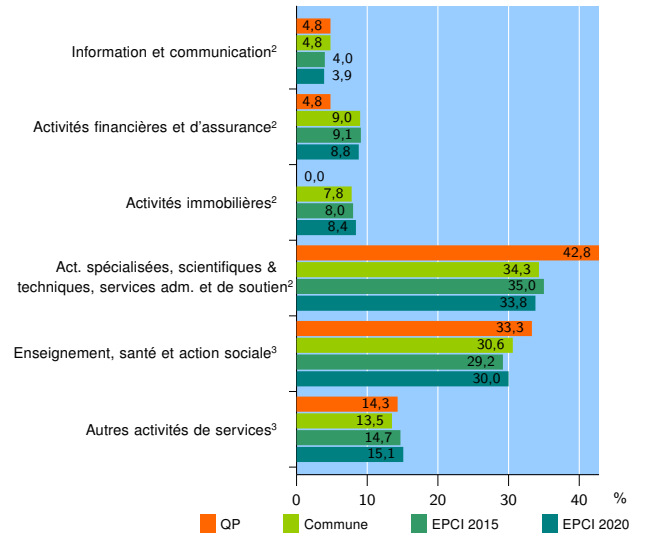
Source : Insee, Répertoire des entreprises et des établissements<sup>4</sup> (Sirene) au 31/12/2018

### Activité des établissements



Source : Insee, Répertoire des entreprises et des établissements<sup>4</sup> (Sirene) au 31/12/2018

### Activité des établissements de service



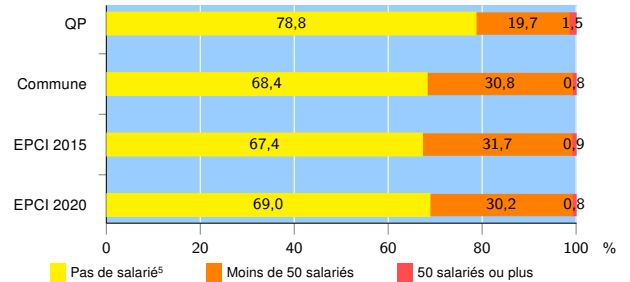
Source : Insee, Répertoire des entreprises et des établissements<sup>4</sup> (Sirene) au 31/12/2018

### Démographie d'établissements

	QP	Commune	EPCI 2015	EPCI 2020
<b>Créations et transferts d'établissements</b>	<b>24</b>	<b>666</b>	<b>1 305</b>	<b>1 608</b>
Part des transferts (%)	12,5	22,5	22,6	23,3
Part des créations (%)	87,5	77,5	77,4	76,7
Part de micro-entrepreneurs parmi les créations d'établissements (%)	71,4	62,2	63,3	62,1
<b>Taux de créations et transferts (%)</b>	<b>36,4</b>	<b>21,1</b>	<b>20,9</b>	<b>21,2</b>

Source : Insee, Répertoire des entreprises et des établissements<sup>4</sup> (Sirene) en 2019

### Taille des établissements



Source : Insee, Répertoire des entreprises et des établissements<sup>4</sup> (Sirene) au 31/12/2018

<sup>1</sup> : À l'exception des automobiles et des motocycles

<sup>2</sup> : Services aux entreprises

<sup>3</sup> : Services aux particuliers

<sup>4</sup> : Établissements du champ marchand non agricole

<sup>5</sup> : Y compris inconnu et non enregistré

### Signes conventionnels utilisés

s : secret statistique (y compris entre indicateurs et entre zones géographiques)

nd : données non disponibles ou non diffusables (ex. mauvaise qualité de géolocalisation)

/// : absence de résultat due à la nature des choses (ex. pas d'EPCI 2015)