

## Tissu économique

### Zone étudiée

QP Brunetière (QP038012)

### Zones de comparaison

Commune 2020 : Voiron

EPCI 2015 : CA du Pays Voironnais

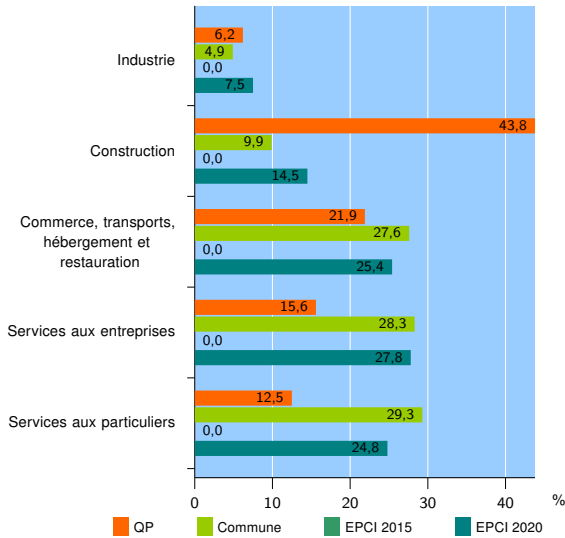
EPCI 2020 : CA du Pays Voironnais

### Activité des établissements

	QP	Commune	EPCI 2015	EPCI 2020
<b>Nombre d'établissements</b>	<b>32</b>	<b>2 557</b>	<b>nd</b>	<b>8 544</b>
Industrie	2	126	nd	638
Construction	14	254	nd	1 243
Commerce, transports, hébergement et restauration	7	706	nd	2 167
Dont : commerce de gros <sup>1</sup>	0	96	nd	356
commerce de détail <sup>1</sup>	6	367	nd	884
Services aux entreprises	5	722	nd	2 379
Services aux particuliers	4	749	nd	2 117
Dont : enseignement, santé et action sociale	3	520	nd	1 377

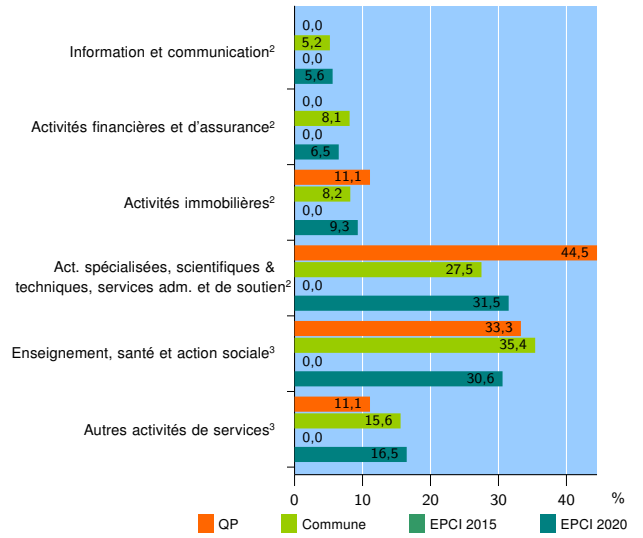
Source : Insee, Répertoire des entreprises et des établissements<sup>4</sup> (Sirene) au 31/12/2019

### Activité des établissements



Source : Insee, Répertoire des entreprises et des établissements<sup>4</sup> (Sirene) au 31/12/2019

### Activité des établissements de service



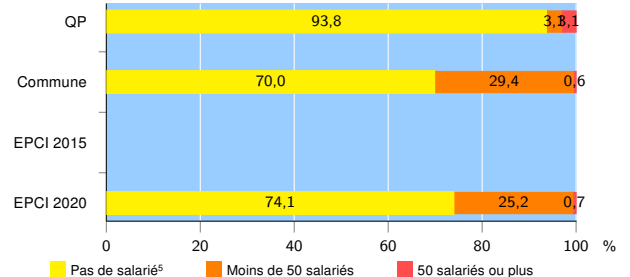
Source : Insee, Répertoire des entreprises et des établissements<sup>4</sup> (Sirene) au 31/12/2019

### Démographie d'établissements

	QP	Commune	EPCI 2015	EPCI 2020
<b>Créations et transferts d'établissements</b>	<b>4</b>	<b>406</b>	<b>nd</b>	<b>1 572</b>
Part des transferts (%)	0,0	23,4	nd	24,2
Part des créations (%)	100,0	76,6	nd	75,8
Part de micro-entrepreneurs parmi les créations d'établissements (%)	100,0	55,0	nd	62,8
<b>Taux de créations et transferts (%)</b>	<b>12,5</b>	<b>15,9</b>	<b>nd</b>	<b>18,4</b>

Source : Insee, Répertoire des entreprises et des établissements<sup>4</sup> (Sirene) en 2020

### Taille des établissements



Source : Insee, Répertoire des entreprises et des établissements<sup>4</sup> (Sirene) au 31/12/2019

<sup>1</sup> : À l'exception des automobiles et des motocycles

<sup>2</sup> : Services aux entreprises

<sup>3</sup> : Services aux particuliers

<sup>4</sup> : Établissements du champ marchand non agricole

<sup>5</sup> : Y compris inconnu et non enregistré

### Signes conventionnels utilisés

s : secret statistique (y compris entre indicateurs et entre zones géographiques)

nd : donnée non disponible ou non diffusable

/// : donnée non calculable (ex. pas d'EPCI 2015)