

## Zone étudiée

QP Renaudie - Champberton - La Plaine (QP038011)

## Zones de comparaison

Commune : Saint-Martin-d'Hères

EPCI 2015 : Grenoble-Alpes-Métropole

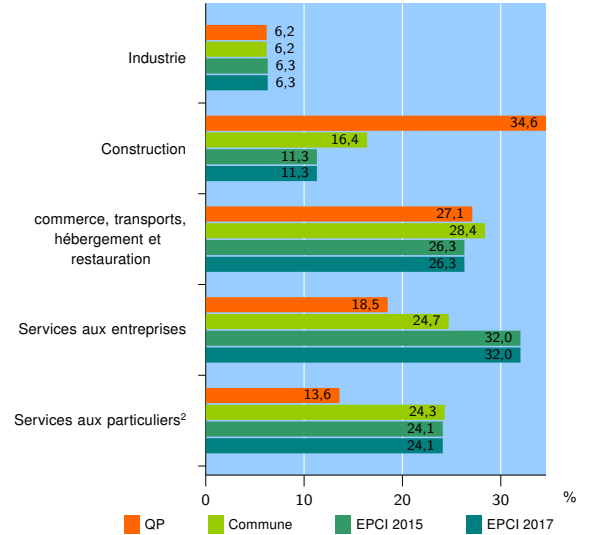
EPCI 2017 : Grenoble-Alpes-Métropole

## Activité des établissements

	QP	Commune	EPCI 2015	EPCI 2017
<b>Nombre d'établissements</b>	<b>81</b>	<b>1 880</b>	<b>32 158</b>	<b>32 158</b>
Industrie	5	116	2 019	2 019
Construction	28	308	3 642	3 642
Commerce, transports, hébergement et restauration	22	534	8 448	8 448
Dont : commerce de gros <sup>1</sup>	2	77	1 079	1 079
commerce de détail <sup>1</sup>	14	247	3 901	3 901
Services aux entreprises	15	465	10 290	10 290
Services aux particuliers <sup>2</sup>	11	457	7 759	7 759
Dont : enseignement, santé et action sociale	6	338	5 484	5 484

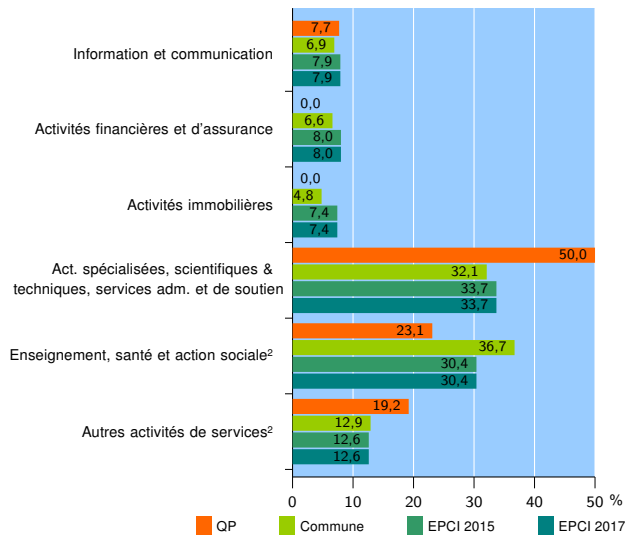
Source : Insee, Répertoire des entreprises et des établissements<sup>3</sup> (Sirene) au 01/01/2015

## Activité des établissements



Source : Insee, Répertoire des entreprises et des établissements<sup>3</sup> (Sirene) au 01/01/2015

## Activité des établissements de service



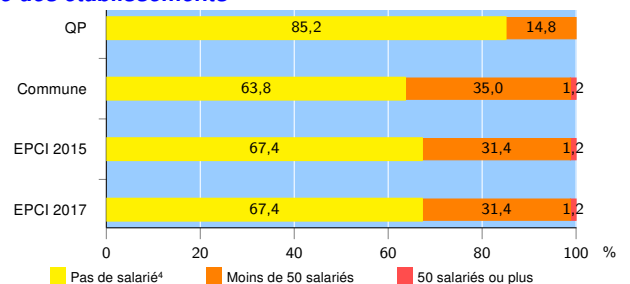
Source : Insee, Répertoire des entreprises et des établissements<sup>3</sup> (Sirene) au 01/01/2015

## Démographie d'établissements

	QP	Commune	EPCI 2015	EPCI 2017
<b>Créations et transferts d'établissements</b>	<b>23</b>	<b>389</b>	<b>5 795</b>	<b>5 795</b>
Part des transferts (%)	17,4	25,7	28,9	28,9
Part des créations (%)	82,6	74,3	71,1	71,1
Part d'auto-entrepreneurs parmi les créations d'établissements (%)	36,8	37,4	39,3	39,3
<b>Taux de créations et transferts (%)</b>	<b>28,4</b>	<b>20,7</b>	<b>18,0</b>	<b>18,0</b>

Source : Insee, Répertoire des entreprises et des établissements<sup>3</sup> (Sirene) en 2015

## Taille des établissements



Source : Insee, Répertoire des entreprises et des établissements<sup>3</sup> (Sirene) au 01/01/2015

<sup>1</sup> : À l'exception des automobiles et des motocycles

<sup>2</sup> : Les services aux particuliers sont composés de l'enseignement, santé et action sociale ainsi que des autres activités de service

<sup>3</sup> : Établissements du champ marchand non agricole

<sup>4</sup> : Y compris inconnu et non enregistré

### Signes conventionnels utilisés

s : secret statistique (y compris entre indicateurs et entre zones géographiques)

nd : données non disponibles ou non diffusables (ex. mauvaise qualité de géolocalisation)

/// : absence de résultat due à la nature des choses (ex. pas d'EPCI 2015)