

## Tissu économique

### Zone étudiée

QP Teisseire Abbaye Jouhaux Châtelet (QP038008)

### Zones de comparaison

Commune 2018 : Grenoble

EPCI 2015 : Grenoble-Alpes-Métropole

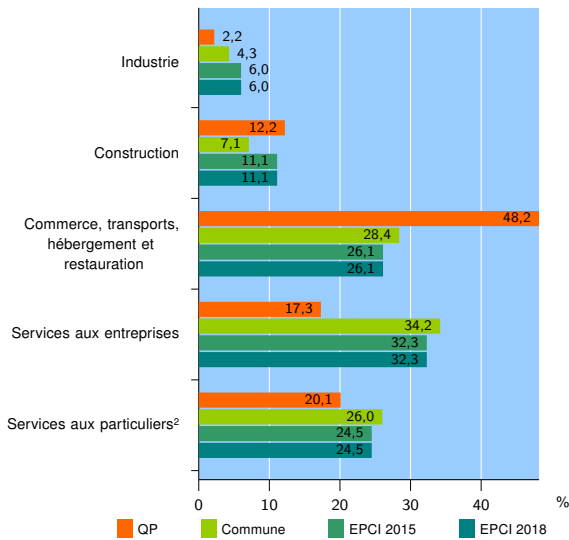
EPCI 2018 : Métropole Grenoble-Alpes-Métropole

### Activité des établissements

	QP	Commune	EPCI 2015	EPCI 2018
<b>Nombre d'établissements</b>	<b>139</b>	<b>14 990</b>	<b>34 000</b>	<b>34 000</b>
Industrie	3	652	2 044	2 044
Construction	17	1 062	3 773	3 773
Commerce, transports, hébergement et restauration	67	4 250	8 883	8 883
Dont : commerce de gros <sup>1</sup>	0	354	1 099	1 099
commerce de détail <sup>1</sup>	54	2 077	3 978	3 978
Services aux entreprises	24	5 127	10 961	10 961
Services aux particuliers <sup>2</sup>	28	3 899	8 339	8 339
Dont : enseignement, santé et action sociale	23	2 797	5 902	5 902

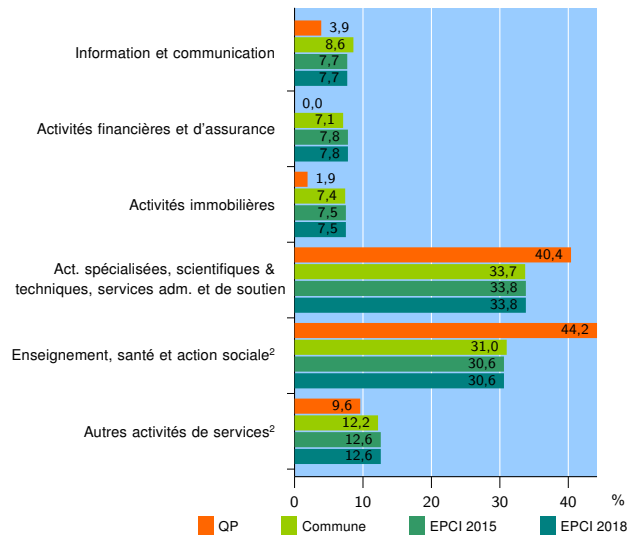
Source : Insee, Répertoire des entreprises et des établissements<sup>3</sup> (Sirene) au 31/12/2016

### Activité des établissements



Source : Insee, Répertoire des entreprises et des établissements<sup>3</sup> (Sirene) au 31/12/2016

### Activité des établissements de service



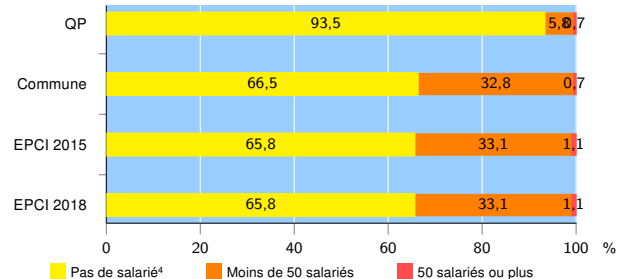
Source : Insee, Répertoire des entreprises et des établissements<sup>3</sup> (Sirene) au 31/12/2016

### Démographie d'établissements

	QP	Commune	EPCI 2015	EPCI 2018
<b>Créations et transferts d'établissements</b>	<b>64</b>	<b>3 186</b>	<b>6 638</b>	<b>6 638</b>
Part des transferts (%)	15,6	24,9	25,6	25,6
Part des créations (%)	84,4	75,1	74,4	74,4
Part de micro-entrepreneurs parmi les créations d'établissements (%)	77,8	57,0	53,7	53,7
<b>Taux de créations et transferts (%)</b>	<b>46,0</b>	<b>21,3</b>	<b>19,5</b>	<b>19,5</b>

Source : Insee, Répertoire des entreprises et des établissements<sup>3</sup> (Sirene) en 2017

### Taille des établissements



Source : Insee, Répertoire des entreprises et des établissements<sup>3</sup> (Sirene) au 31/12/2016

<sup>1</sup> : À l'exception des automobiles et des motocycles

<sup>2</sup> : Les services aux particuliers sont composés de l'enseignement, santé et action sociale ainsi que des autres activités de service

<sup>3</sup> : Établissements du champ marchand non agricole

<sup>4</sup> : Y compris inconnu et non enregistré

### Signes conventionnels utilisés

s : secret statistique (y compris entre indicateurs et entre zones géographiques)  
nd : données non disponibles ou non diffusables (ex. mauvaise qualité de géolocalisation)  
/// : absence de résultat due à la nature des choses (ex. pas d'EPCI 2015)