

Tissu économique

Zone étudiée

QP Coeur De Loriol (QP026011)

Zones de comparaison

Commune 2020 : Loriol-sur-Drôme

EPCI 2015 : CC du Val de Drôme

EPCI 2020 : CC du Val de Drôme en Biovallée

En raison de l'évolution de certaines limites territoriales, les contours des zones de comparaison communale ou EPCI en dernière géographie peuvent différer de ceux de la fiche de l'année précédente.

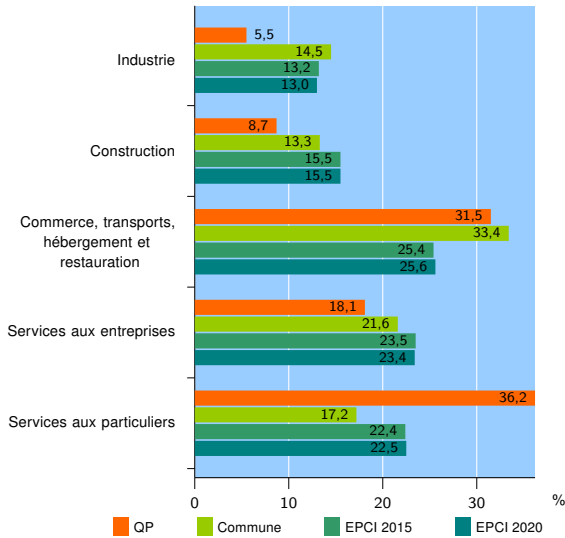
Fiche mise à jour le 23/02/2022
Version : 2022

Activité des établissements

	QP	Commune	EPCI 2015	EPCI 2020
Nombre d'établissements	127	551	2 801	2 700
Industrie	7	80	369	352
Construction	11	73	435	419
Commerce, transports, hébergement et restauration	40	184	710	691
Dont : commerce de gros ¹	2	33	124	120
commerce de détail ¹	22	85	263	256
Services aux entreprises	23	119	659	632
Services aux particuliers	46	95	628	606
Dont : enseignement, santé et action sociale	29	55	367	353

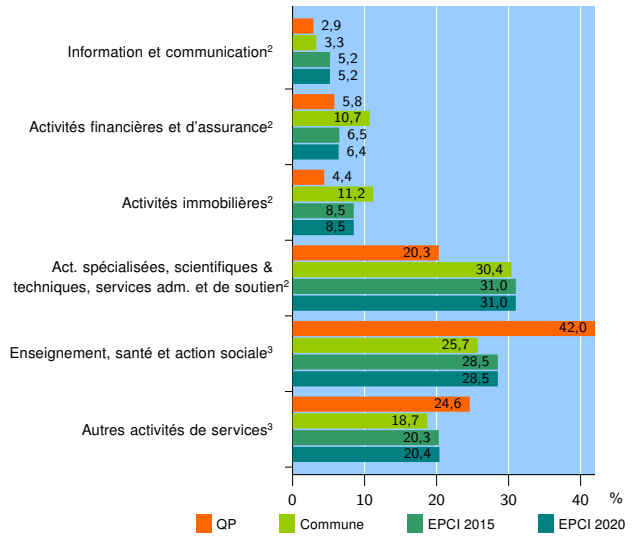
Source : Insee, Répertoire des entreprises et des établissements⁴ (Sirene) au 31/12/2019

Activité des établissements



Source : Insee, Répertoire des entreprises et des établissements⁴ (Sirene) au 31/12/2019

Activité des établissements de service



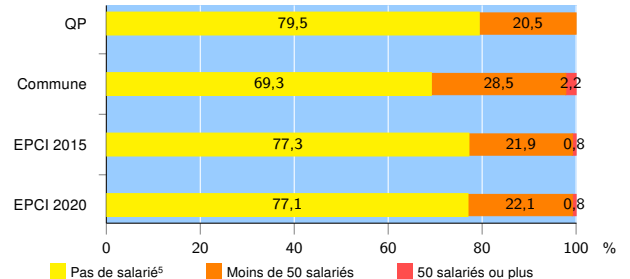
Source : Insee, Répertoire des entreprises et des établissements⁴ (Sirene) au 31/12/2019

Démographie d'établissements

	QP	Commune	EPCI 2015	EPCI 2020
Créations et transferts d'établissements	26	88	545	528
Part des transferts (%)	26,9	21,6	19,4	19,5
Part des créations (%)	73,1	78,4	80,6	80,5
Part de micro-entrepreneurs parmi les créations d'établissements (%)	68,4	59,4	58,5	58,4
Taux de créations et transferts (%)	20,5	16,0	19,5	19,6

Source : Insee, Répertoire des entreprises et des établissements⁴ (Sirene) en 2020

Taille des établissements



Source : Insee, Répertoire des entreprises et des établissements⁴ (Sirene) au 31/12/2019

¹ : À l'exception des automobiles et des motocycles

² : Services aux entreprises

³ : Services aux particuliers

⁴ : Établissements du champ marchand non agricole

⁵ : Y compris inconnu et non enregistré

Signes conventionnels utilisés

s : secret statistique (y compris entre indicateurs et entre zones géographiques)

nd : donnée non disponible ou non diffusable

/// : donnée non calculable (ex. pas d'EPCI 2015)