

## Tissu économique

### Zone étudiée

QP Valensoles (QP026008)

### Zones de comparaison

Commune 2015 : Valence

EPCI 2015 : CA Valence-Romans Sud Rhône-Alpes

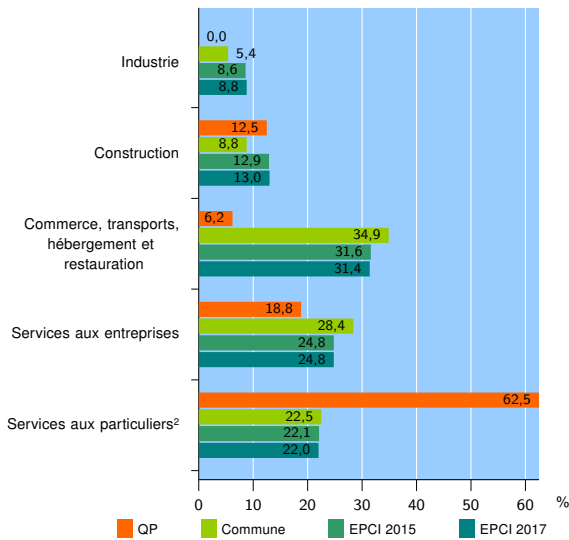
EPCI 2017 : CA Valence Romans

### Activité des établissements

	QP	Commune	EPCI 2015	EPCI 2017
<b>Nombre d'établissements</b>	<b>16</b>	<b>6 382</b>	<b>17 760</b>	<b>17 981</b>
Industrie	0	346	1 518	1 579
Construction	2	563	2 295	2 342
Commerce, transports, hébergement et restauration	1	2 227	5 617	5 651
Dont : commerce de gros <sup>1</sup>	0	283	934	941
commerce de détail <sup>1</sup>	1	1 243	2 695	2 708
Services aux entreprises	3	1 814	4 408	4 454
Services aux particuliers <sup>2</sup>	10	1 432	3 922	3 955
Dont : enseignement, santé et action sociale	7	985	2 638	2 658

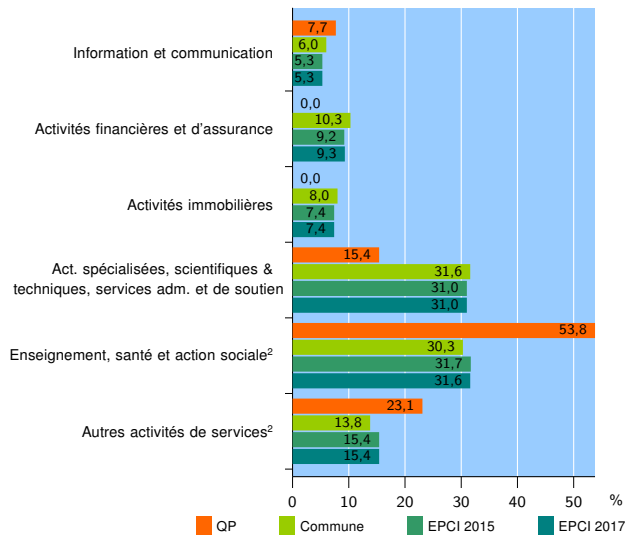
Source : Insee, Répertoire des entreprises et des établissements<sup>3</sup> (Sirene) au 31/12/2015

### Activité des établissements



Source : Insee, Répertoire des entreprises et des établissements<sup>3</sup> (Sirene) au 31/12/2015

### Activité des établissements de service



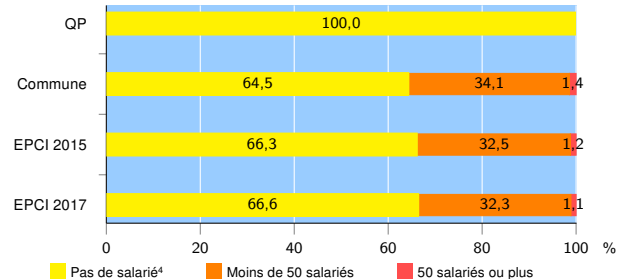
Source : Insee, Répertoire des entreprises et des établissements<sup>3</sup> (Sirene) au 31/12/2015

### Démographie d'établissements

	QP	Commune	EPCI 2015	EPCI 2017
<b>Créations et transferts d'établissements</b>	<b>7</b>	<b>1 055</b>	<b>2 895</b>	<b>2 929</b>
Part des transferts (%)	0,0	28,2	27,0	27,0
Part des créations (%)	100,0	71,8	73,0	73,0
Part de micro-entrepreneurs parmi les créations d'établissements (%)	71,4	48,4	52,7	52,8
<b>Taux de créations et transferts (%)</b>	<b>43,8</b>	<b>16,5</b>	<b>16,3</b>	<b>16,3</b>

Source : Insee, Répertoire des entreprises et des établissements<sup>3</sup> (Sirene) en 2016

### Taille des établissements



Source : Insee, Répertoire des entreprises et des établissements<sup>3</sup> (Sirene) au 31/12/2015

<sup>1</sup> : À l'exception des automobiles et des motocycles

<sup>2</sup> : Les services aux particuliers sont composés de l'enseignement, santé et action sociale ainsi que des autres activités de service

<sup>3</sup> : Établissements du champ marchand non agricole

<sup>4</sup> : Y compris inconnu et non enregistré

### Signes conventionnels utilisés

s : secret statistique (y compris entre indicateurs et entre zones géographiques)  
nd : données non disponibles ou non diffusables (ex. mauvaise qualité de géolocalisation)  
/// : absence de résultat due à la nature des choses (ex. pas d'EPCI 2015)