

## Tissu économique

### Zone étudiée

QP Centre Ancien (QP026001)

### Zones de comparaison

Commune 2019 : Romans-sur-Isère

EPCI 2015 : CA Valence-Romans Sud Rhône-Alpes

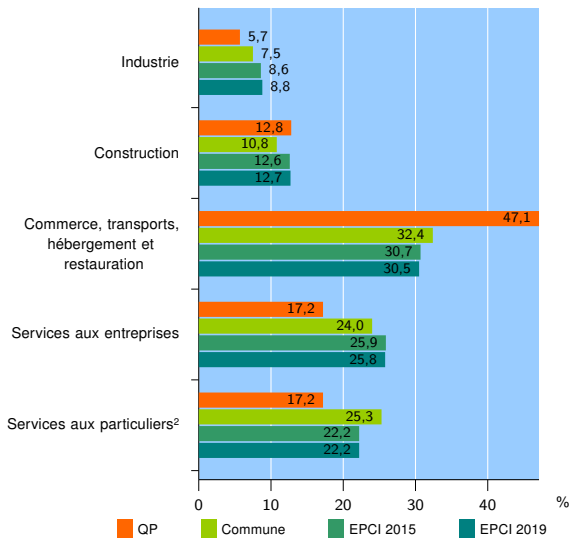
EPCI 2019 : CA Valence Romans Agglo

### Activité des établissements

	QP	Commune	EPCI 2015	EPCI 2019
<b>Nombre d'établissements</b>	<b>157</b>	<b>2 883</b>	<b>18 862</b>	<b>19 097</b>
Industrie	9	217	1 623	1 685
Construction	20	310	2 376	2 419
Commerce, transports, hébergement et restauration	74	935	5 793	5 830
Dont : commerce de gros <sup>1</sup>	6	121	986	993
commerce de détail <sup>1</sup>	55	529	2 705	2 720
Services aux entreprises	27	693	4 875	4 929
Services aux particuliers <sup>2</sup>	27	728	4 195	4 234
Dont : enseignement, santé et action sociale	12	524	2 825	2 845

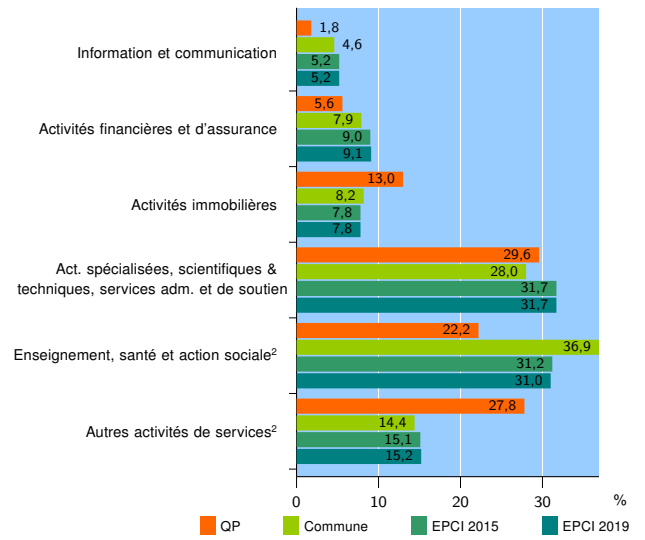
Source : Insee, Répertoire des entreprises et des établissements<sup>3</sup> (Sirene) au 31/12/2017

### Activité des établissements



Source : Insee, Répertoire des entreprises et des établissements<sup>3</sup> (Sirene) au 31/12/2017

### Activité des établissements de service



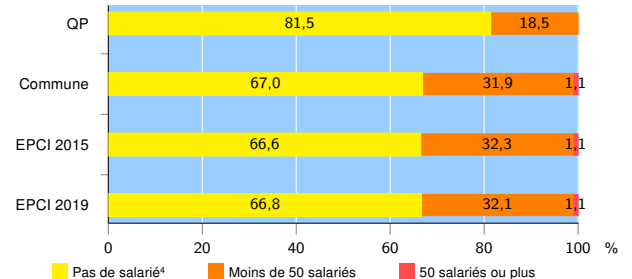
Source : Insee, Répertoire des entreprises et des établissements<sup>3</sup> (Sirene) au 31/12/2017

### Démographie d'établissements

	QP	Commune	EPCI 2015	EPCI 2019
<b>Créations et transferts d'établissements</b>	<b>24</b>	<b>481</b>	<b>3 227</b>	<b>3 298</b>
Part des transferts (%)	16,7	23,1	23,3	23,0
Part des créations (%)	83,3	76,9	76,7	77,0
Part de micro-entrepreneurs parmi les créations d'établissements (%)	90,0	55,1	54,4	54,0
<b>Taux de créations et transferts (%)</b>	<b>15,3</b>	<b>16,7</b>	<b>17,1</b>	<b>17,3</b>

Source : Insee, Répertoire des entreprises et des établissements<sup>3</sup> (Sirene) en 2018

### Taille des établissements



Source : Insee, Répertoire des entreprises et des établissements<sup>3</sup> (Sirene) au 31/12/2017

<sup>1</sup> : À l'exception des automobiles et des motocycles

<sup>2</sup> : Les services aux particuliers sont composés de l'enseignement, santé et action sociale ainsi que des autres activités de service

<sup>3</sup> : Établissements du champ marchand non agricole

<sup>4</sup> : Y compris inconnu et non enregistré

### Signes conventionnels utilisés

s : secret statistique (y compris entre indicateurs et entre zones géographiques)  
nd : données non disponibles ou non diffusables (ex. mauvaise qualité de géolocalisation)  
/// : absence de résultat due à la nature des choses (ex. pas d'EPCI 2015)