

## Tissu économique

### Zone étudiée

QP Aurillac Sud (QP015001)

### Zones de comparaison

Commune 2019 : Aurillac

EPCI 2015 : CA du Bassin d'Aurillac

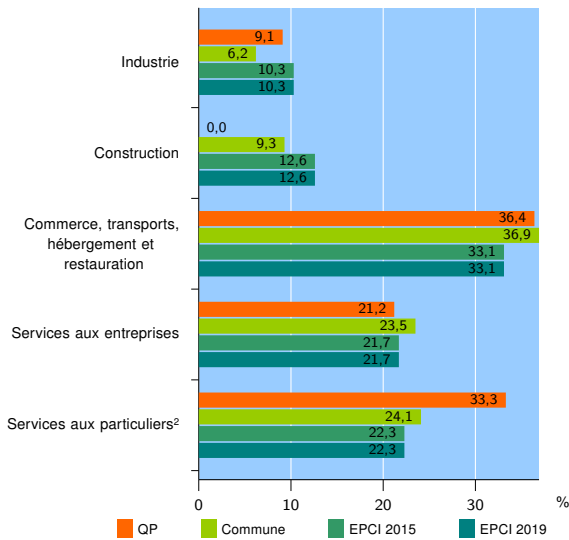
EPCI 2019 : CA du Bassin d'Aurillac

### Activité des établissements

	QP	Commune	EPCI 2015	EPCI 2019
<b>Nombre d'établissements</b>	<b>33</b>	<b>2 507</b>	<b>3 824</b>	<b>3 824</b>
Industrie	3	156	392	392
Construction	0	232	480	480
Commerce, transports, hébergement et restauration	12	924	1 267	1 267
Dont : commerce de gros <sup>1</sup>	0	120	183	183
commerce de détail <sup>1</sup>	8	493	607	607
Services aux entreprises	7	590	831	831
Services aux particuliers <sup>2</sup>	11	605	854	854
Dont : enseignement, santé et action sociale	9	401	562	562

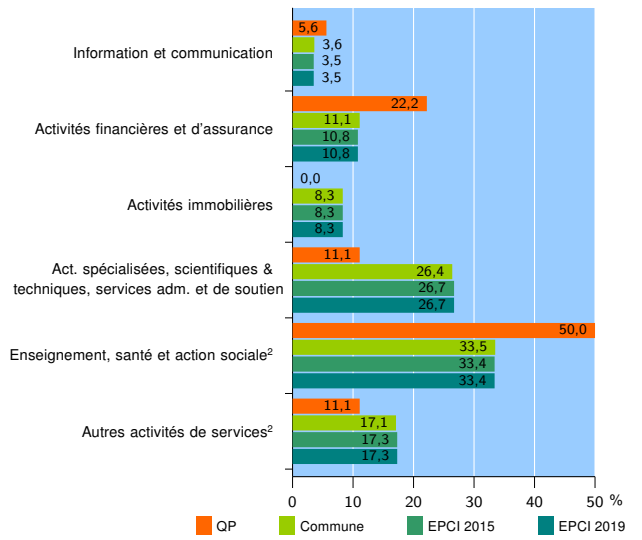
Source : Insee, Répertoire des entreprises et des établissements<sup>3</sup> (Sirene) au 31/12/2017

### Activité des établissements



Source : Insee, Répertoire des entreprises et des établissements<sup>3</sup> (Sirene) au 31/12/2017

### Activité des établissements de service



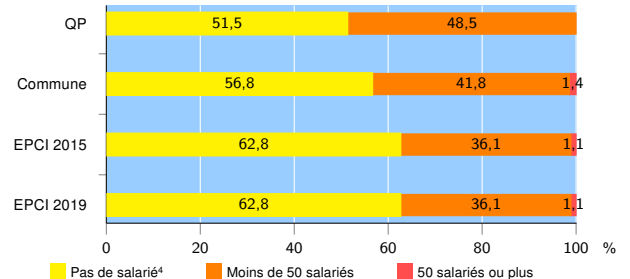
Source : Insee, Répertoire des entreprises et des établissements<sup>3</sup> (Sirene) au 31/12/2017

### Démographie d'établissements

	QP	Commune	EPCI 2015	EPCI 2019
<b>Créations et transferts d'établissements</b>	<b>1</b>	<b>272</b>	<b>459</b>	<b>459</b>
Part des transferts (%)	0,0	30,5	27,2	27,2
Part des créations (%)	100,0	69,5	72,8	72,8
Part de micro-entrepreneurs parmi les créations d'établissements (%)	s	42,9	43,1	43,1
<b>Taux de créations et transferts (%)</b>	<b>3,0</b>	<b>10,8</b>	<b>12,0</b>	<b>12,0</b>

Source : Insee, Répertoire des entreprises et des établissements<sup>3</sup> (Sirene) en 2018

### Taille des établissements



Source : Insee, Répertoire des entreprises et des établissements<sup>3</sup> (Sirene) au 31/12/2017

<sup>1</sup> : À l'exception des automobiles et des motocycles

<sup>2</sup> : Les services aux particuliers sont composés de l'enseignement, santé et action sociale ainsi que des autres activités de service

<sup>3</sup> : Établissements du champ marchand non agricole

<sup>4</sup> : Y compris inconnu et non enregistré

### Signes conventionnels utilisés

s : secret statistique (y compris entre indicateurs et entre zones géographiques)  
nd : données non disponibles ou non diffusables (ex. mauvaise qualité de géolocalisation)  
/// : absence de résultat due à la nature des choses (ex. pas d'EPCI 2015)