

## Tissu économique

### Zone étudiée

QP Les Hauts De Ville (QP007004)

### Zones de comparaison

Commune 2020 : Annonay

EPCI 2015 : CA du Bassin d'Annonay

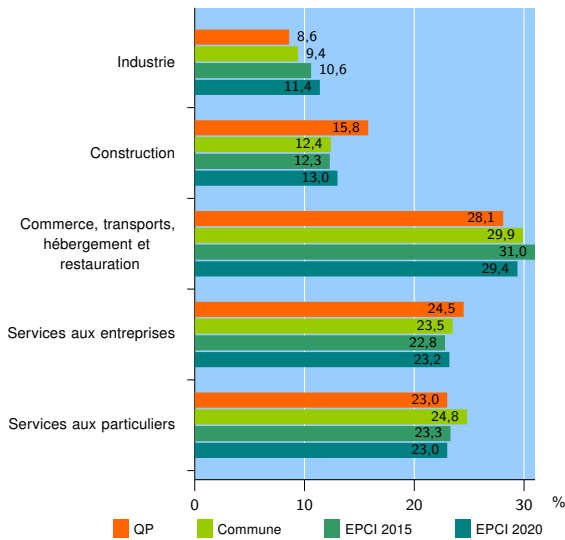
EPCI 2020 : CA Annonay Rhône Agglo

### Activité des établissements

	QP	Commune	EPCI 2015	EPCI 2020
<b>Nombre d'établissements</b>	<b>139</b>	<b>1 235</b>	<b>2 554</b>	<b>3 333</b>
Industrie	12	116	271	380
Construction	22	153	315	435
Commerce, transports, hébergement et restauration	39	369	791	980
Dont : commerce de gros <sup>1</sup>	2	40	107	156
commerce de détail <sup>1</sup>	19	175	364	429
Services aux entreprises	34	291	582	773
Services aux particuliers	32	306	595	765
Dont : enseignement, santé et action sociale	16	192	359	464

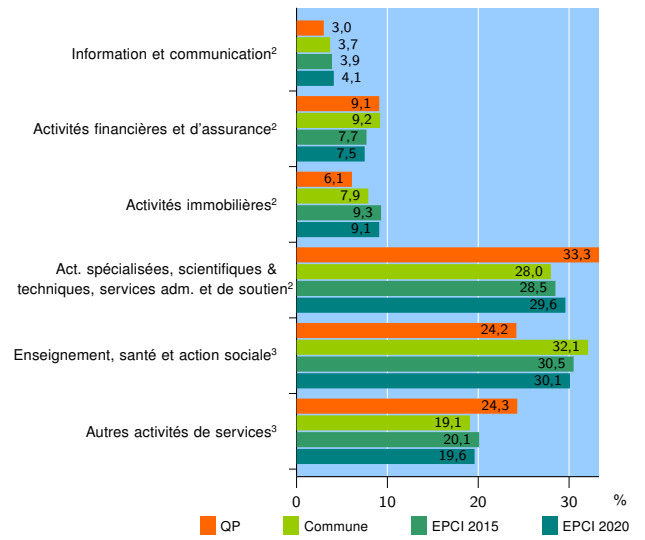
Source : Insee, Répertoire des entreprises et des établissements<sup>4</sup> (Sirene) au 31/12/2019

### Activité des établissements



Source : Insee, Répertoire des entreprises et des établissements<sup>4</sup> (Sirene) au 31/12/2019

### Activité des établissements de service



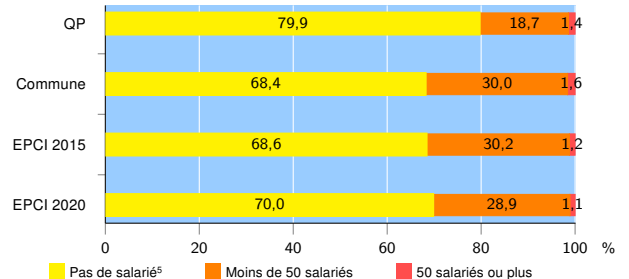
Source : Insee, Répertoire des entreprises et des établissements<sup>4</sup> (Sirene) au 31/12/2019

### Démographie d'établissements

	QP	Commune	EPCI 2015	EPCI 2020
<b>Créations et transferts d'établissements</b>	<b>46</b>	<b>235</b>	<b>459</b>	<b>603</b>
Part des transferts (%)	13,0	20,4	19,4	18,7
Part des créations (%)	87,0	79,6	80,6	81,3
Part de micro-entrepreneurs parmi les créations d'établissements (%)	62,5	60,4	58,4	59,0
<b>Taux de créations et transferts (%)</b>	<b>33,1</b>	<b>19,0</b>	<b>18,0</b>	<b>18,1</b>

Source : Insee, Répertoire des entreprises et des établissements<sup>4</sup> (Sirene) en 2020

### Taille des établissements



Source : Insee, Répertoire des entreprises et des établissements<sup>4</sup> (Sirene) au 31/12/2019

<sup>1</sup> : À l'exception des automobiles et des motocycles

<sup>2</sup> : Services aux entreprises

<sup>3</sup> : Services aux particuliers

<sup>4</sup> : Établissements du champ marchand non agricole

<sup>5</sup> : Y compris inconnu et non enregistré

### Signes conventionnels utilisés

s : secret statistique (y compris entre indicateurs et entre zones géographiques)

nd : donnée non disponible ou non diffusable

/// : donnée non calculable (ex. pas d'EPCI 2015)