

## Tissu économique

### Zone étudiée

QP Les Hauts De Ville (QP007004)

### Zones de comparaison

Commune 2014 : Annonay

EPCI 2015 : CA du Bassin d'Annonay

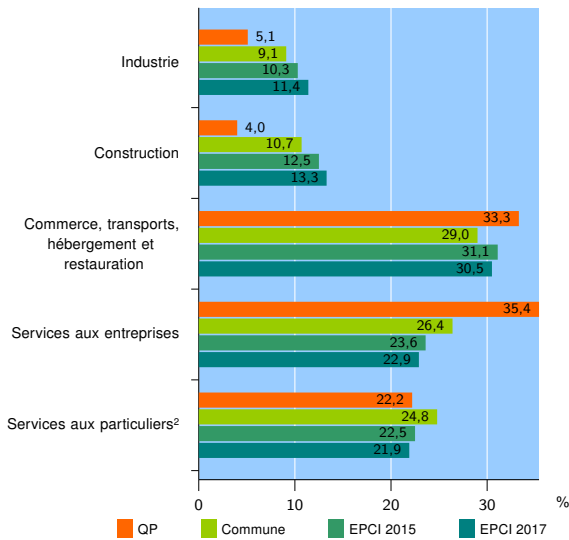
EPCI 2017 : CA Annonay Rhône

### Activité des établissements

	QP	Commune	EPCI 2015	EPCI 2017
<b>Nombre d'établissements</b>	<b>99</b>	<b>1 106</b>	<b>2 198</b>	<b>2 798</b>
Industrie	5	101	227	318
Construction	4	118	276	371
Commerce, transports, hébergement et restauration	33	321	683	855
Dont : commerce de gros <sup>1</sup>	2	30	94	130
commerce de détail <sup>1</sup>	18	182	350	413
Services aux entreprises	35	292	518	642
Services aux particuliers <sup>2</sup>	22	274	494	612
Dont : enseignement, santé et action sociale	8	180	300	362

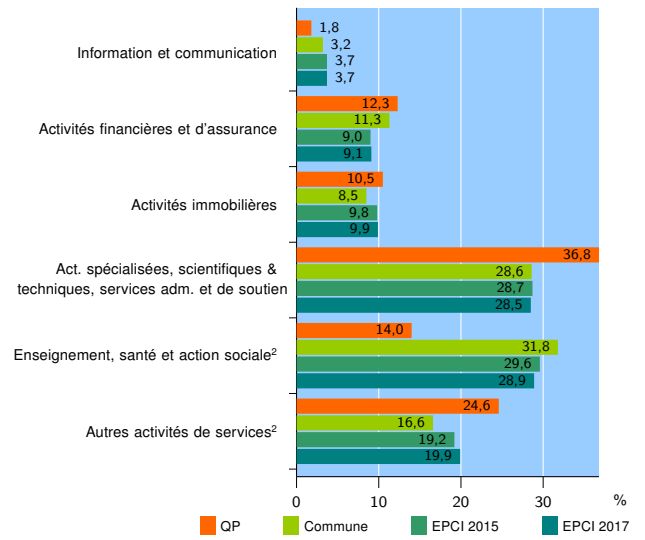
Source : Insee, Répertoire des entreprises et des établissements<sup>3</sup> (Sirene) au 01/01/2015

### Activité des établissements



Source : Insee, Répertoire des entreprises et des établissements<sup>3</sup> (Sirene) au 01/01/2015

### Activité des établissements de service



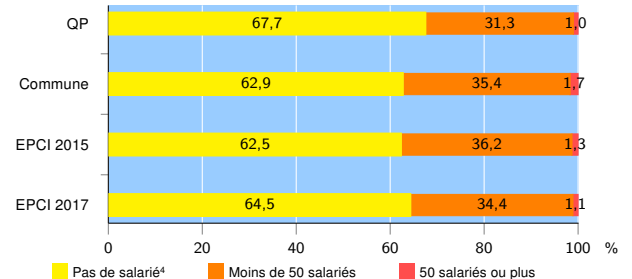
Source : Insee, Répertoire des entreprises et des établissements<sup>3</sup> (Sirene) au 01/01/2015

### Démographie d'établissements

	QP	Commune	EPCI 2015	EPCI 2017
<b>Créations et transferts d'établissements</b>	<b>19</b>	<b>154</b>	<b>308</b>	<b>384</b>
Part des transferts (%)	15,8	26,0	25,6	25,5
Part des créations (%)	84,2	74,0	74,4	74,5
Part de micro-entrepreneurs parmi les créations d'établissements (%)	43,8	51,8	49,3	49,7
<b>Taux de créations et transferts (%)</b>	<b>19,2</b>	<b>13,9</b>	<b>14,0</b>	<b>13,7</b>

Source : Insee, Répertoire des entreprises et des établissements<sup>3</sup> (Sirene) en 2015

### Taille des établissements



Source : Insee, Répertoire des entreprises et des établissements<sup>3</sup> (Sirene) au 01/01/2015

<sup>1</sup> : À l'exception des automobiles et des motocycles

<sup>2</sup> : Les services aux particuliers sont composés de l'enseignement, santé et action sociale ainsi que des autres activités de service

<sup>3</sup> : Établissements du champ marchand non agricole

<sup>4</sup> : Y compris inconnu et non enregistré

### Signes conventionnels utilisés

s : secret statistique (y compris entre indicateurs et entre zones géographiques)  
nd : données non disponibles ou non diffusables (ex. mauvaise qualité de géolocalisation)  
/// : absence de résultat due à la nature des choses (ex. pas d'EPCI 2015)