

## Tissu économique

### Zone étudiée

QP Les Ailes (QP003002)

### Zones de comparaison

Commune 2020 : Vichy

EPCI 2015 : CA Vichy Val d'Allier

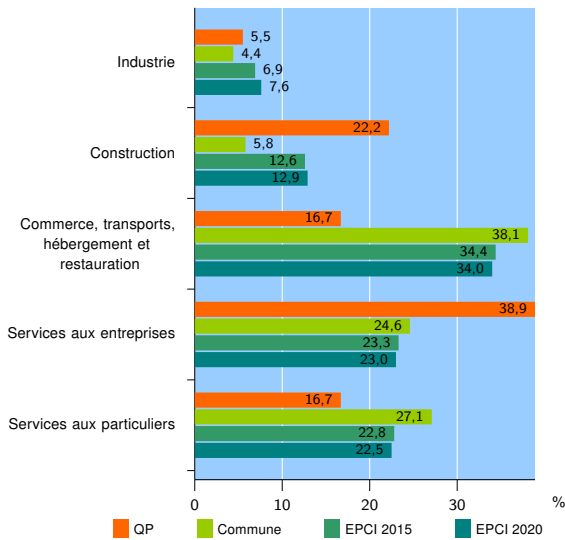
EPCI 2020 : CA Vichy Communauté

### Activité des établissements

	QP	Commune	EPCI 2015	EPCI 2020
<b>Nombre d'établissements</b>	<b>18</b>	<b>2 689</b>	<b>5 906</b>	<b>6 372</b>
Industrie	1	120	409	482
Construction	4	156	745	823
Commerce, transports, hébergement et restauration	3	1 024	2 030	2 170
Dont : commerce de gros <sup>1</sup>	0	86	288	296
commerce de détail <sup>1</sup>	2	586	999	1 049
Services aux entreprises	7	661	1 377	1 464
Services aux particuliers	3	728	1 345	1 433
Dont : enseignement, santé et action sociale	1	453	821	879

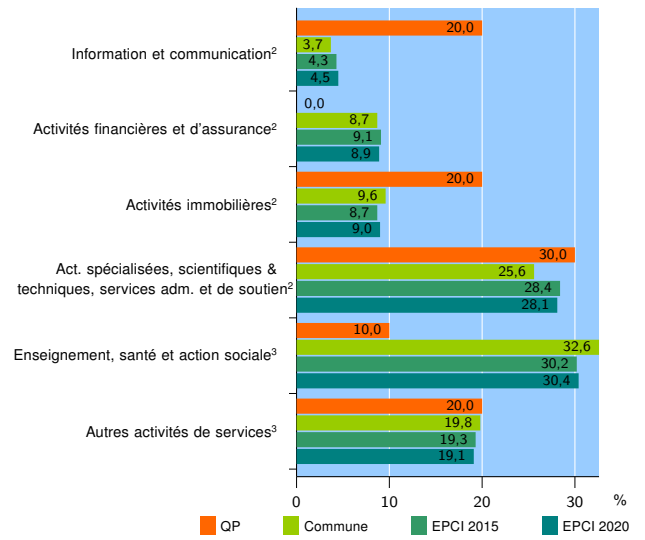
Source : Insee, Répertoire des entreprises et des établissements<sup>4</sup> (Sirene) au 31/12/2018

### Activité des établissements



Source : Insee, Répertoire des entreprises et des établissements<sup>4</sup> (Sirene) au 31/12/2018

### Activité des établissements de service



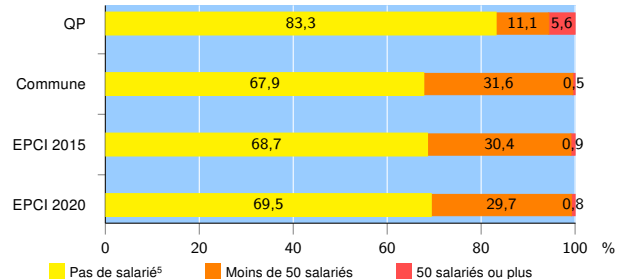
Source : Insee, Répertoire des entreprises et des établissements<sup>4</sup> (Sirene) au 31/12/2018

### Démographie d'établissements

	QP	Commune	EPCI 2015	EPCI 2020
<b>Créations et transferts d'établissements</b>	<b>5</b>	<b>354</b>	<b>852</b>	<b>917</b>
Part des transferts (%)	0,0	23,2	23,6	22,7
Part des créations (%)	100,0	76,8	76,4	77,3
Part de micro-entrepreneurs parmi les créations d'établissements (%)	60,0	47,4	54,1	54,2
<b>Taux de créations et transferts (%)</b>	<b>27,8</b>	<b>13,2</b>	<b>14,4</b>	<b>14,4</b>

Source : Insee, Répertoire des entreprises et des établissements<sup>4</sup> (Sirene) en 2019

### Taille des établissements



Source : Insee, Répertoire des entreprises et des établissements<sup>4</sup> (Sirene) au 31/12/2018

<sup>1</sup> : À l'exception des automobiles et des motocycles

<sup>2</sup> : Services aux entreprises

<sup>3</sup> : Services aux particuliers

<sup>4</sup> : Établissements du champ marchand non agricole

<sup>5</sup> : Y compris inconnu et non enregistré

### Signes conventionnels utilisés

s : secret statistique (y compris entre indicateurs et entre zones géographiques)

nd : données non disponibles ou non diffusables (ex. mauvaise qualité de géolocalisation)

/// : absence de résultat due à la nature des choses (ex. pas d'EPCI 2015)