

## Tissu économique

### Zone étudiée

QP Les Ailes (QP003002)

### Zones de comparaison

Commune 2019 : Vichy

EPCI 2015 : CA Vichy Val d'Allier

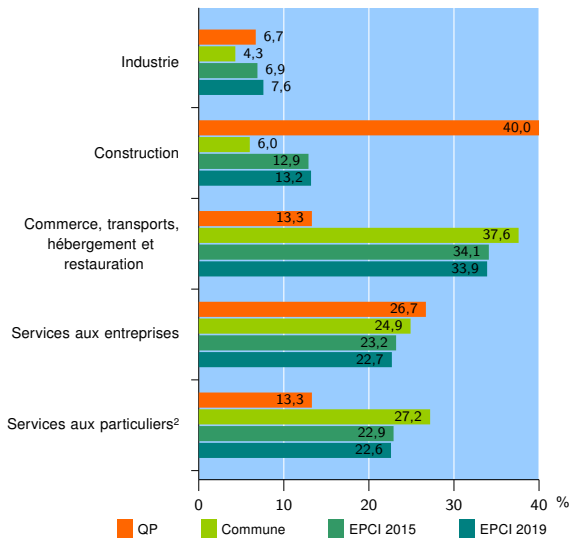
EPCI 2019 : CA Vichy Communauté

### Activité des établissements

	QP	Commune	EPCI 2015	EPCI 2019
<b>Nombre d'établissements</b>	<b>15</b>	<b>2 597</b>	<b>5 674</b>	<b>6 124</b>
Industrie	1	112	393	464
Construction	6	156	732	810
Commerce, transports, hébergement et restauration	2	977	1 935	2 074
Dont : commerce de gros <sup>1</sup>	0	83	265	276
commerce de détail <sup>1</sup>	2	568	965	1 011
Services aux entreprises	4	645	1 314	1 391
Services aux particuliers <sup>2</sup>	2	707	1 300	1 385
Dont : enseignement, santé et action sociale	1	448	807	863

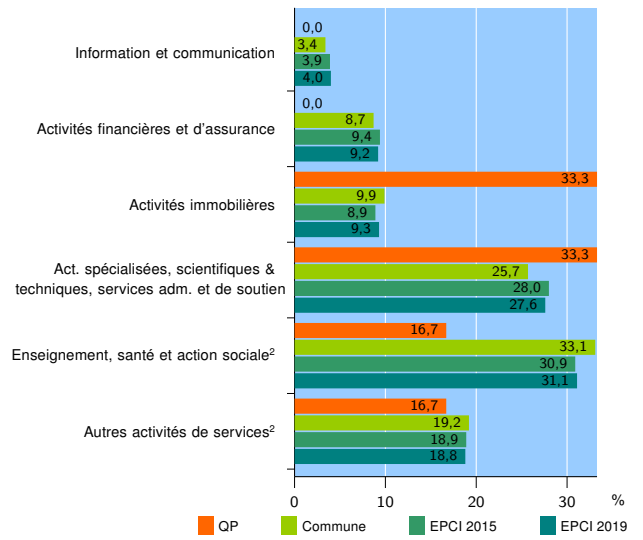
Source : Insee, Répertoire des entreprises et des établissements<sup>3</sup> (Sirene) au 31/12/2017

### Activité des établissements



Source : Insee, Répertoire des entreprises et des établissements<sup>3</sup> (Sirene) au 31/12/2017

### Activité des établissements de service



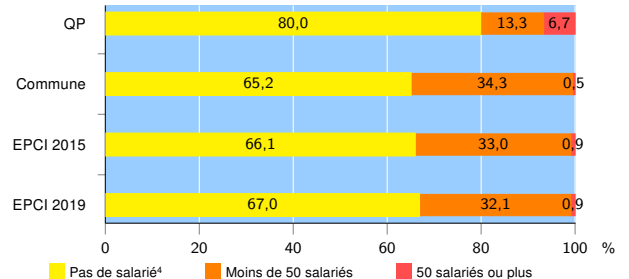
Source : Insee, Répertoire des entreprises et des établissements<sup>3</sup> (Sirene) au 31/12/2017

### Démographie d'établissements

	QP	Commune	EPCI 2015	EPCI 2019
<b>Créations et transferts d'établissements</b>	<b>6</b>	<b>354</b>	<b>816</b>	<b>871</b>
Part des transferts (%)	0,0	25,1	23,7	23,5
Part des créations (%)	100,0	74,9	76,3	76,5
Part de micro-entrepreneurs parmi les créations d'établissements (%)	50,0	45,7	49,3	49,4
<b>Taux de créations et transferts (%)</b>	<b>40,0</b>	<b>13,6</b>	<b>14,4</b>	<b>14,2</b>

Source : Insee, Répertoire des entreprises et des établissements<sup>3</sup> (Sirene) en 2018

### Taille des établissements



Source : Insee, Répertoire des entreprises et des établissements<sup>3</sup> (Sirene) au 31/12/2017

<sup>1</sup> : À l'exception des automobiles et des motocycles

<sup>2</sup> : Les services aux particuliers sont composés de l'enseignement, santé et action sociale ainsi que des autres activités de service

<sup>3</sup> : Établissements du champ marchand non agricole

<sup>4</sup> : Y compris inconnu et non enregistré

### Signes conventionnels utilisés

s : secret statistique (y compris entre indicateurs et entre zones géographiques)  
nd : données non disponibles ou non diffusables (ex. mauvaise qualité de géolocalisation)  
/// : absence de résultat due à la nature des choses (ex. pas d'EPCI 2015)