

## Tissu économique

### Zone étudiée

QP Levant - Tattes (QP001004)

### Zones de comparaison

Commune 2019 : Ferney-Voltaire

EPCI 2015 : CC du Pays de Gex

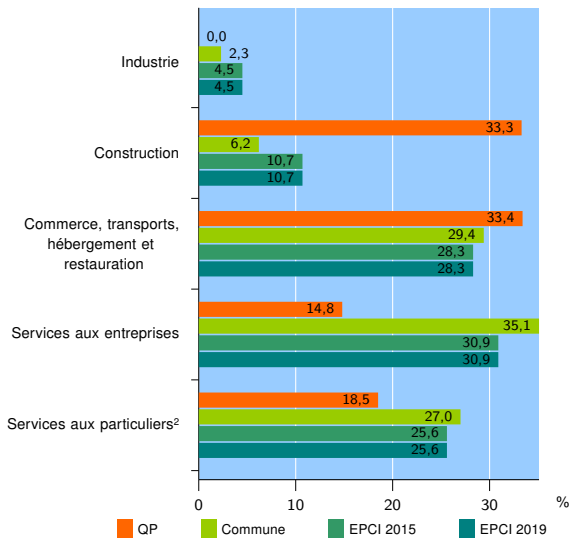
EPCI 2019 : CA du Pays de Gex

### Activité des établissements

	QP	Commune	EPCI 2015	EPCI 2019
<b>Nombre d'établissements</b>	<b>27</b>	<b>777</b>	<b>4 883</b>	<b>4 883</b>
Industrie	0	18	219	219
Construction	9	48	522	522
Commerce, transports, hébergement et restauration	9	228	1 383	1 383
Dont : commerce de gros <sup>1</sup>	0	41	202	202
commerce de détail <sup>1</sup>	4	103	616	616
Services aux entreprises	4	273	1 508	1 508
Services aux particuliers <sup>2</sup>	5	210	1 251	1 251
Dont : enseignement, santé et action sociale	2	152	785	785

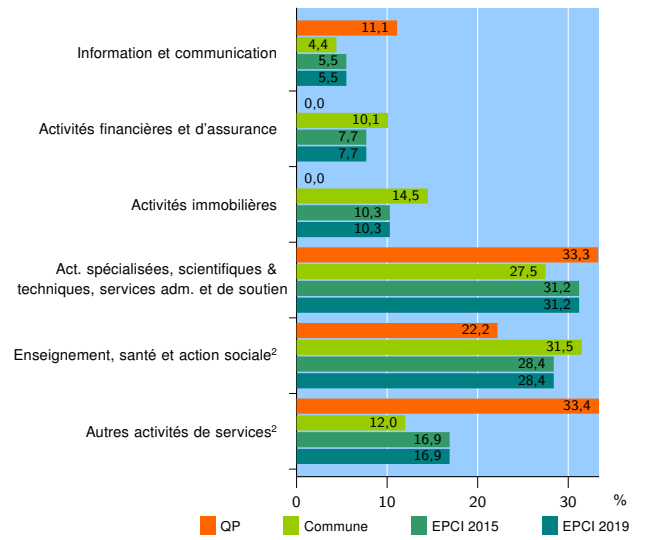
Source : Insee, Répertoire des entreprises et des établissements<sup>3</sup> (Sirene) au 31/12/2017

### Activité des établissements



Source : Insee, Répertoire des entreprises et des établissements<sup>3</sup> (Sirene) au 31/12/2017

### Activité des établissements de service



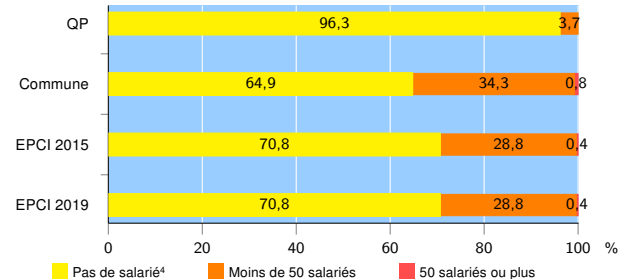
Source : Insee, Répertoire des entreprises et des établissements<sup>3</sup> (Sirene) au 31/12/2017

### Démographie d'établissements

	QP	Commune	EPCI 2015	EPCI 2019
<b>Créations et transferts d'établissements</b>	<b>6</b>	<b>147</b>	<b>1 030</b>	<b>1 030</b>
Part des transferts (%)	16,7	21,8	21,2	21,2
Part des créations (%)	83,3	78,2	78,8	78,8
Part de micro-entrepreneurs parmi les créations d'établissements (%)	100,0	51,3	53,2	53,2
<b>Taux de créations et transferts (%)</b>	<b>22,2</b>	<b>18,9</b>	<b>21,1</b>	<b>21,1</b>

Source : Insee, Répertoire des entreprises et des établissements<sup>3</sup> (Sirene) en 2018

### Taille des établissements



Source : Insee, Répertoire des entreprises et des établissements<sup>3</sup> (Sirene) au 31/12/2017

<sup>1</sup> : À l'exception des automobiles et des motocycles

<sup>2</sup> : Les services aux particuliers sont composés de l'enseignement, santé et action sociale ainsi que des autres activités de service

<sup>3</sup> : Établissements du champ marchand non agricole

<sup>4</sup> : Y compris inconnu et non enregistré

### Signes conventionnels utilisés

s : secret statistique (y compris entre indicateurs et entre zones géographiques)  
nd : données non disponibles ou non diffusables (ex. mauvaise qualité de géolocalisation)  
/// : absence de résultat due à la nature des choses (ex. pas d'EPCI 2015)