

## Tissu économique

### Zone étudiée

QP Sarlac (QP082004)

### Zones de comparaison

Commune 2014 : Moissac

EPCI 2015 : CC Terres de Confluences

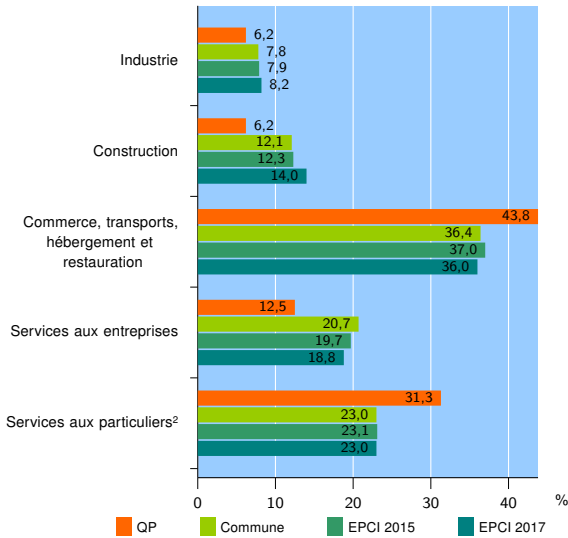
EPCI 2017 : CC Terres des Confluences

### Activité des établissements

	QP	Commune	EPCI 2015	EPCI 2017
<b>Nombre d'établissements</b>	<b>16</b>	<b>935</b>	<b>1 978</b>	<b>2 512</b>
Industrie	1	73	156	206
Construction	1	113	243	351
Commerce, transports, hébergement et restauration	7	340	731	904
Dont : commerce de gros <sup>1</sup>	1	68	123	149
commerce de détail <sup>1</sup>	6	174	389	475
Services aux entreprises	2	194	390	474
Services aux particuliers <sup>2</sup>	5	215	458	577
Dont : enseignement, santé et action sociale	3	127	271	330

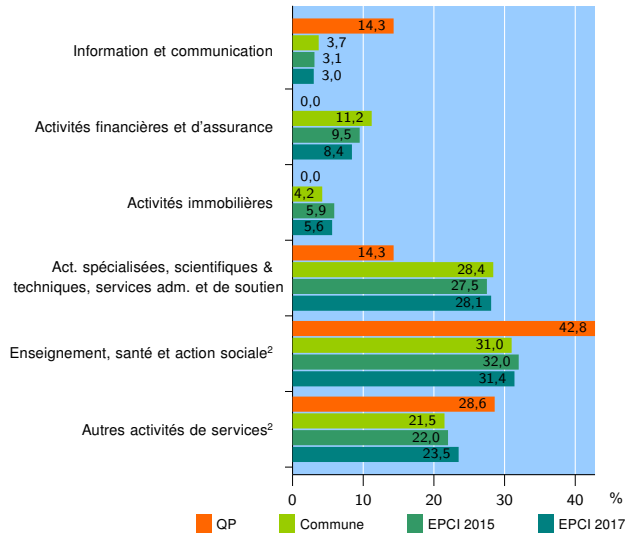
Source : Insee, Répertoire des entreprises et des établissements<sup>3</sup> (Sirene) au 01/01/2015

### Activité des établissements



Source : Insee, Répertoire des entreprises et des établissements<sup>3</sup> (Sirene) au 01/01/2015

### Activité des établissements de service



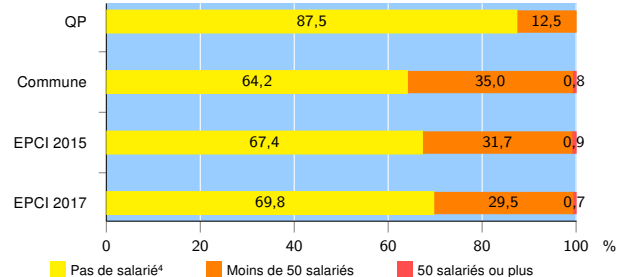
Source : Insee, Répertoire des entreprises et des établissements<sup>3</sup> (Sirene) au 01/01/2015

### Démographie d'établissements

	QP	Commune	EPCI 2015	EPCI 2017
<b>Créations et transferts d'établissements</b>	<b>5</b>	<b>138</b>	<b>259</b>	<b>358</b>
Part des transferts (%)	0,0	22,5	24,3	22,3
Part des créations (%)	100,0	77,5	75,7	77,7
Part de micro-entrepreneurs parmi les créations d'établissements (%)	80,0	58,9	62,8	62,2
<b>Taux de créations et transferts (%)</b>	<b>31,2</b>	<b>14,8</b>	<b>13,1</b>	<b>14,3</b>

Source : Insee, Répertoire des entreprises et des établissements<sup>3</sup> (Sirene) en 2015

### Taille des établissements



Source : Insee, Répertoire des entreprises et des établissements<sup>3</sup> (Sirene) au 01/01/2015

<sup>1</sup> : À l'exception des automobiles et des motocycles

<sup>2</sup> : Les services aux particuliers sont composés de l'enseignement, santé et action sociale ainsi que des autres activités de service

<sup>3</sup> : Établissements du champ marchand non agricole

<sup>4</sup> : Y compris inconnu et non enregistré

### Signes conventionnels utilisés

s : secret statistique (y compris entre indicateurs et entre zones géographiques)  
nd : données non disponibles ou non diffusables (ex. mauvaise qualité de géolocalisation)  
/// : absence de résultat due à la nature des choses (ex. pas d'EPCI 2015)