

## Zone étudiée

QP Médiathèque - Chambord (QP082002)

## Zones de comparaison

Commune : Montauban

EPCI 2015 : CA Grand Montauban

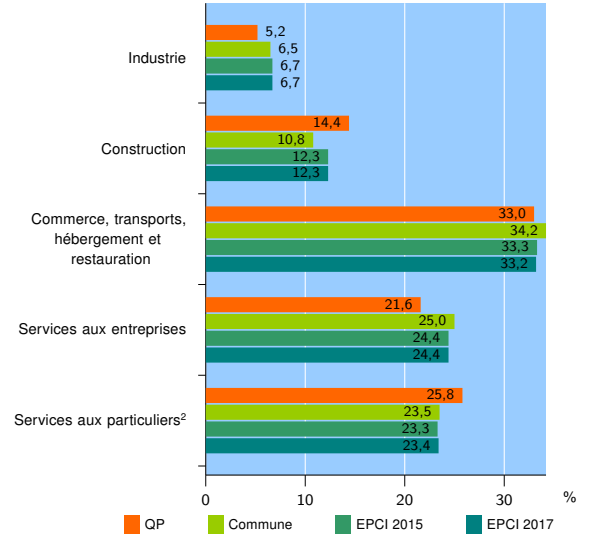
EPCI 2017 : CA Grand Montauban

### Activité des établissements

	QP	Commune	EPCI 2015	EPCI 2017
<b>Nombre d'établissements</b>	<b>97</b>	<b>5 593</b>	<b>6 398</b>	<b>6 467</b>
Industrie	5	363	428	436
Construction	14	604	786	798
Commerce, transports, hébergement et restauration	32	1 912	2 133	2 148
Dont : commerce de gros <sup>1</sup>	1	284	332	334
commerce de détail <sup>1</sup>	23	990	1 065	1 071
Services aux entreprises	21	1 401	1 560	1 575
Services aux particuliers <sup>2</sup>	25	1 313	1 491	1 510
Dont : enseignement, santé et action sociale	17	878	996	1 007

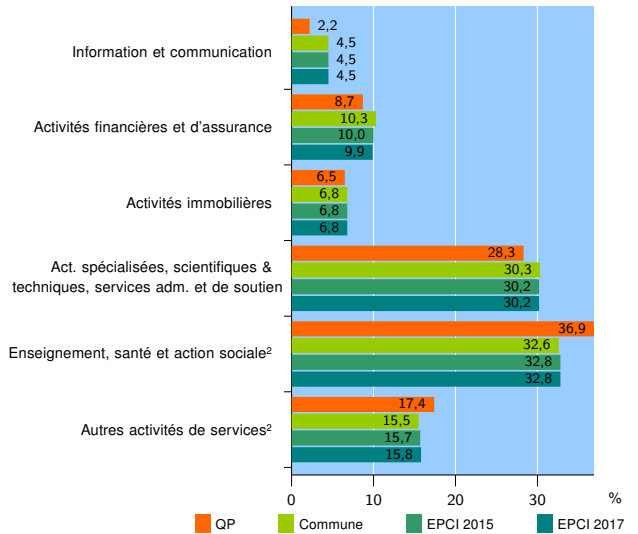
Source : Insee, Répertoire des entreprises et des établissements<sup>3</sup> (Sirene) au 31/12/2015

### Activité des établissements



Source : Insee, Répertoire des entreprises et des établissements<sup>3</sup> (Sirene) au 31/12/2015

### Activité des établissements de service



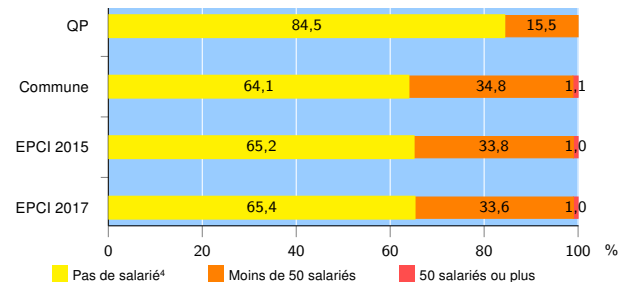
Source : Insee, Répertoire des entreprises et des établissements<sup>3</sup> (Sirene) au 31/12/2015

### Démographie d'établissements

	QP	Commune	EPCI 2015	EPCI 2017
<b>Créations et transferts d'établissements</b>	<b>26</b>	<b>888</b>	<b>1 040</b>	<b>1 052</b>
Part des transferts (%)	15,4	25,0	25,6	25,6
Part des créations (%)	84,6	75,0	74,4	74,4
Part d'auto-entrepreneurs parmi les créations d'établissements (%)	31,8	26,3	26,1	26,2
<b>Taux de créations et transferts (%)</b>	<b>26,8</b>	<b>15,9</b>	<b>16,3</b>	<b>16,3</b>

Source : Insee, Répertoire des entreprises et des établissements<sup>3</sup> (Sirene) en 2016

### Taille des établissements



Source : Insee, Répertoire des entreprises et des établissements<sup>3</sup> (Sirene) au 31/12/2015

<sup>1</sup> : À l'exception des automobiles et des motocycles

<sup>2</sup> : Les services aux particuliers sont composés de l'enseignement, santé et action sociale ainsi que des autres activités de service

<sup>3</sup> : Établissements du champ marchand non agricole

<sup>4</sup> : Y compris inconnu et non enregistré

#### Signes conventionnels utilisés

s : secret statistique (y compris entre indicateurs et entre zones géographiques)

nd : données non disponibles ou non diffusables (ex. mauvaise qualité de géolocalisation)

/// : absence de résultat due à la nature des choses (ex. pas d'EPCI 2015)