

## Zone étudiée

QP Lapanouse (QP081008)

## Zones de comparaison

Commune : Albi

EPCI 2015 : CA de l'Albigeois (C2a)

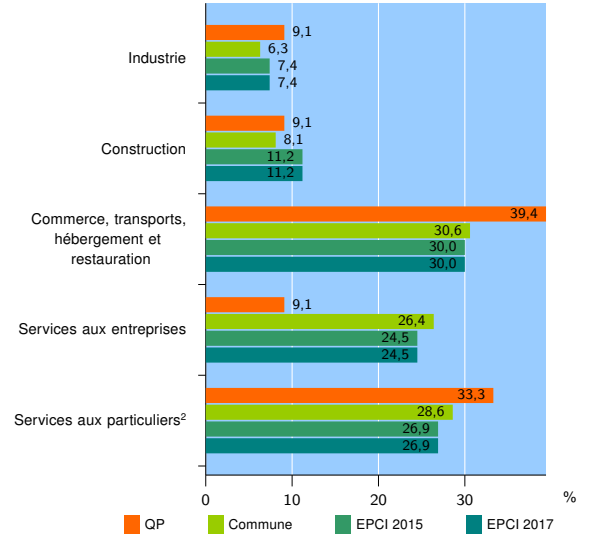
EPCI 2017 : CA de l'Albigeois (C2a)

### Activité des établissements

	QP	Commune	EPCI 2015	EPCI 2017
<b>Nombre d'établissements</b>	<b>33</b>	<b>4 389</b>	<b>6 438</b>	<b>6 438</b>
Industrie	3	278	475	475
Construction	3	355	726	726
Commerce, transports, hébergement et restauration	13	1 343	1 930	1 930
Dont : commerce de gros <sup>1</sup>	0	171	287	287
commerce de détail <sup>1</sup>	10	690	963	963
Services aux entreprises	3	1 157	1 576	1 576
Services aux particuliers <sup>2</sup>	11	1 256	1 731	1 731
Dont : enseignement, santé et action sociale	8	896	1 204	1 204

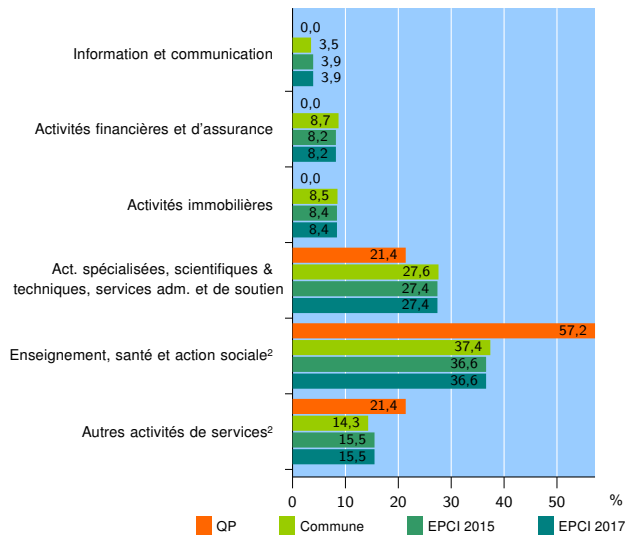
Source : Insee, Répertoire des entreprises et des établissements<sup>3</sup> (Sirene) au 31/12/2015

### Activité des établissements



Source : Insee, Répertoire des entreprises et des établissements<sup>3</sup> (Sirene) au 31/12/2015

### Activité des établissements de service



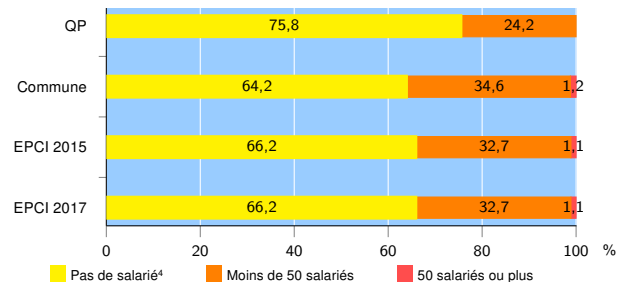
Source : Insee, Répertoire des entreprises et des établissements<sup>3</sup> (Sirene) au 31/12/2015

### Démographie d'établissements

	QP	Commune	EPCI 2015	EPCI 2017
<b>Créations et transferts d'établissements</b>	<b>4</b>	<b>634</b>	<b>985</b>	<b>985</b>
Part des transferts (%)	50,0	32,3	28,8	28,8
Part des créations (%)	50,0	67,7	71,2	71,2
Part d'auto-entrepreneurs parmi les créations d'établissements (%)	s	26,8	26,8	26,8
<b>Taux de créations et transferts (%)</b>	<b>12,1</b>	<b>14,4</b>	<b>15,3</b>	<b>15,3</b>

Source : Insee, Répertoire des entreprises et des établissements<sup>3</sup> (Sirene) en 2016

### Taille des établissements



Source : Insee, Répertoire des entreprises et des établissements<sup>3</sup> (Sirene) au 31/12/2015

<sup>1</sup> : À l'exception des automobiles et des motocycles

<sup>2</sup> : Les services aux particuliers sont composés de l'enseignement, santé et action sociale ainsi que des autres activités de service

<sup>3</sup> : Établissements du champ marchand non agricole

<sup>4</sup> : Y compris inconnu et non enregistré

#### Signes conventionnels utilisés

s : secret statistique (y compris entre indicateurs et entre zones géographiques)

nd : données non disponibles ou non diffusables (ex. mauvaise qualité de géolocalisation)

/// : absence de résultat due à la nature des choses (ex. pas d'EPCI 2015)