

## Zone étudiée

QP Lapanouse (QP081008)

## Zones de comparaison

Commune : Albi

EPCI 2015 : CA de l'Albigeois (C2a)

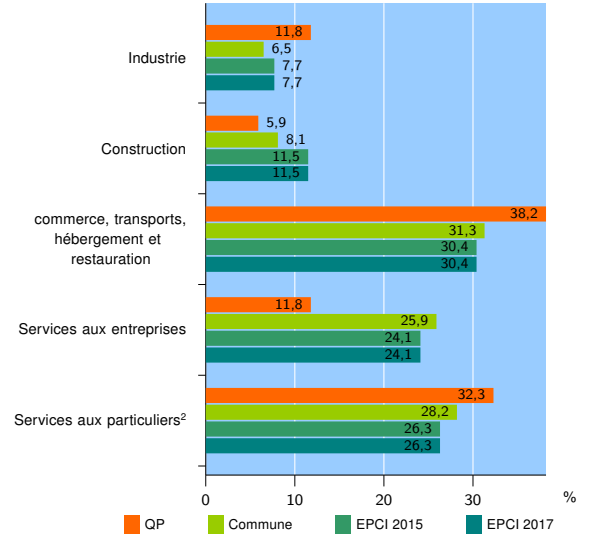
EPCI 2017 : CA de l'Albigeois (C2a)

## Activité des établissements

	QP	Commune	EPCI 2015	EPCI 2017
<b>Nombre d'établissements</b>	<b>34</b>	<b>4 311</b>	<b>6 334</b>	<b>6 334</b>
Industrie	4	282	486	486
Construction	2	350	726	726
Commerce, transports, hébergement et restauration	13	1 349	1 929	1 929
Dont : commerce de gros <sup>1</sup>	1	178	282	282
commerce de détail <sup>1</sup>	9	706	980	980
Services aux entreprises	4	1 116	1 529	1 529
Services aux particuliers <sup>2</sup>	11	1 214	1 664	1 664
Dont : enseignement, santé et action sociale	6	875	1 162	1 162

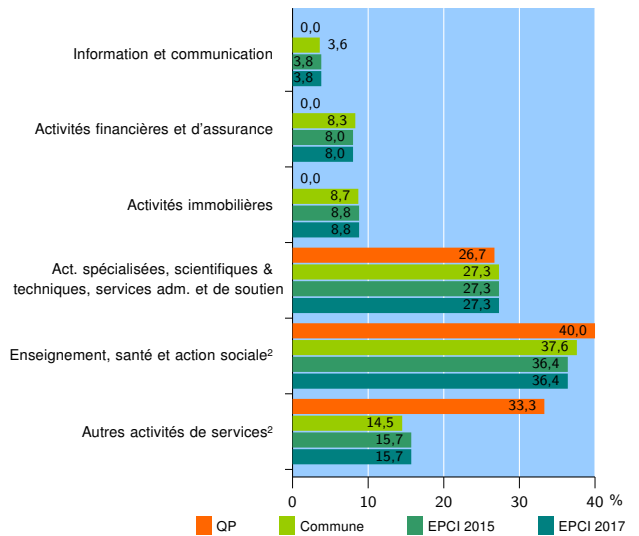
Source : Insee, Répertoire des entreprises et des établissements<sup>3</sup> (Sirene) au 01/01/2015

## Activité des établissements



Source : Insee, Répertoire des entreprises et des établissements<sup>3</sup> (Sirene) au 01/01/2015

## Activité des établissements de service



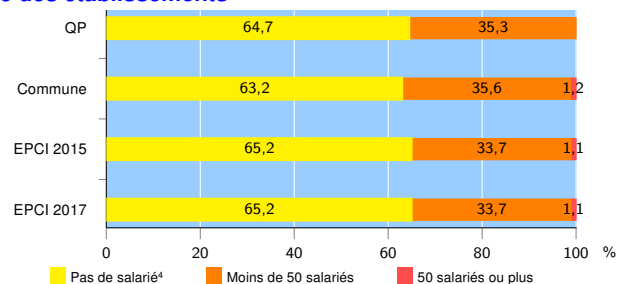
Source : Insee, Répertoire des entreprises et des établissements<sup>3</sup> (Sirene) au 01/01/2015

## Démographie d'établissements

	QP	Commune	EPCI 2015	EPCI 2017
<b>Créations et transferts d'établissements</b>	<b>6</b>	<b>594</b>	<b>901</b>	<b>901</b>
Part des transferts (%)	0,0	28,8	28,9	28,9
Part des créations (%)	100,0	71,2	71,1	71,1
Part d'auto-entrepreneurs parmi les créations d'établissements (%)	s	33,3	31,5	31,5
<b>Taux de créations et transferts (%)</b>	<b>17,6</b>	<b>13,8</b>	<b>14,2</b>	<b>14,2</b>

Source : Insee, Répertoire des entreprises et des établissements<sup>3</sup> (Sirene) en 2015

## Taille des établissements



Source : Insee, Répertoire des entreprises et des établissements<sup>3</sup> (Sirene) au 01/01/2015

<sup>1</sup> : À l'exception des automobiles et des motocycles

<sup>2</sup> : Les services aux particuliers sont composés de l'enseignement, santé et action sociale ainsi que des autres activités de service

<sup>3</sup> : Établissements du champ marchand non agricole

<sup>4</sup> : Y compris inconnu et non enregistré

### Signes conventionnels utilisés

s : secret statistique (y compris entre indicateurs et entre zones géographiques)

nd : données non disponibles ou non diffusables (ex. mauvaise qualité de géolocalisation)

/// : absence de résultat due à la nature des choses (ex. pas d'EPCI 2015)