

## Tissu économique

### Zone étudiée

QP Aillot Bisséous Lardailié (QP081004)

### Zones de comparaison

Commune 2015 : Castres

EPCI 2015 : CA de Castres Mazamet

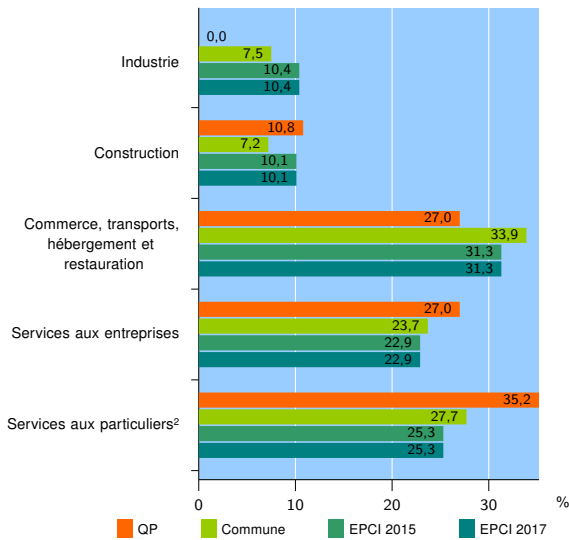
EPCI 2017 : CA de Castres Mazamet

### Activité des établissements

	QP	Commune	EPCI 2015	EPCI 2017
<b>Nombre d'établissements</b>	<b>37</b>	<b>3 236</b>	<b>5 672</b>	<b>5 668</b>
Industrie	0	242	588	587
Construction	4	232	571	571
Commerce, transports, hébergement et restauration	10	1 097	1 779	1 777
Dont : commerce de gros <sup>1</sup>	0	143	270	270
commerce de détail <sup>1</sup>	8	623	930	929
Services aux entreprises	10	767	1 300	1 299
Services aux particuliers <sup>2</sup>	13	898	1 434	1 434
Dont : enseignement, santé et action sociale	6	611	948	948

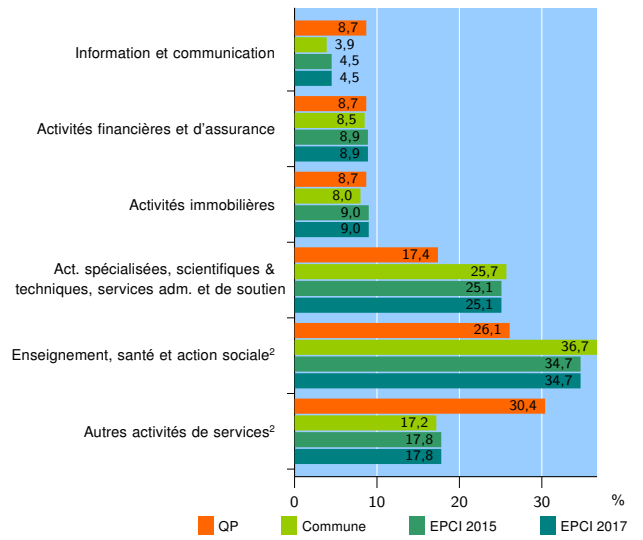
Source : Insee, Répertoire des entreprises et des établissements<sup>3</sup> (Sirene) au 31/12/2015

### Activité des établissements



Source : Insee, Répertoire des entreprises et des établissements<sup>3</sup> (Sirene) au 31/12/2015

### Activité des établissements de service



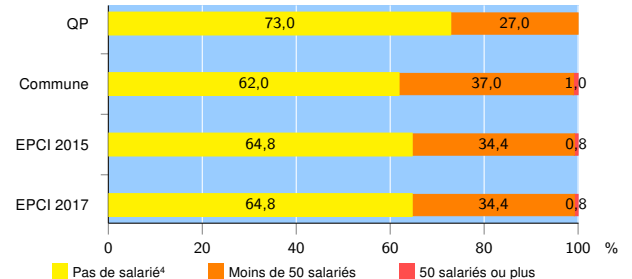
Source : Insee, Répertoire des entreprises et des établissements<sup>3</sup> (Sirene) au 31/12/2015

### Démographie d'établissements

	QP	Commune	EPCI 2015	EPCI 2017
<b>Créations et transferts d'établissements</b>	<b>10</b>	<b>429</b>	<b>749</b>	<b>749</b>
Part des transferts (%)	20,0	29,8	26,4	26,4
Part des créations (%)	80,0	70,2	73,6	73,6
Part de micro-entrepreneurs parmi les créations d'établissements (%)	37,5	42,5	40,1	s
<b>Taux de créations et transferts (%)</b>	<b>27,0</b>	<b>13,3</b>	<b>13,2</b>	<b>13,2</b>

Source : Insee, Répertoire des entreprises et des établissements<sup>3</sup> (Sirene) en 2016

### Taille des établissements



Source : Insee, Répertoire des entreprises et des établissements<sup>3</sup> (Sirene) au 31/12/2015

<sup>1</sup> : À l'exception des automobiles et des motocycles

<sup>2</sup> : Les services aux particuliers sont composés de l'enseignement, santé et action sociale ainsi que des autres activités de service

<sup>3</sup> : Établissements du champ marchand non agricole

<sup>4</sup> : Y compris inconnu et non enregistré

### Signes conventionnels utilisés

s : secret statistique (y compris entre indicateurs et entre zones géographiques)  
nd : données non disponibles ou non diffusables (ex. mauvaise qualité de géolocalisation)  
/// : absence de résultat due à la nature des choses (ex. pas d'EPCI 2015)