

## Tissu économique

### Zone étudiée

QP Tarbes Ouest (QP065001)

### Zones de comparaison

Commune 2020 : Tarbes

EPCI 2015 : CA du Grand Tarbes

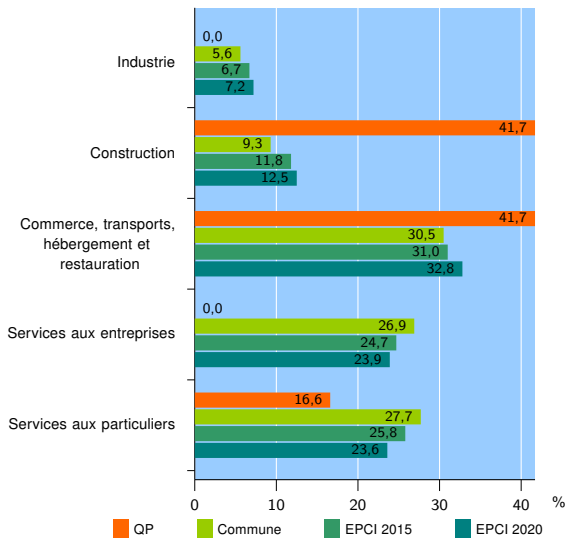
EPCI 2020 : CA Tarbes-Lourdes-Pyrénées

### Activité des établissements

	QP	Commune	EPCI 2015	EPCI 2020
<b>Nombre d'établissements</b>	<b>12</b>	<b>3 915</b>	<b>6 363</b>	<b>10 038</b>
Industrie	0	221	428	720
Construction	5	364	752	1 258
Commerce, transports, hébergement et restauration	5	1 192	1 973	3 291
Dont : commerce de gros <sup>1</sup>	0	114	225	333
commerce de détail <sup>1</sup>	3	638	1 014	1 578
Services aux entreprises	0	1 052	1 567	2 395
Services aux particuliers	2	1 086	1 643	2 374
Dont : enseignement, santé et action sociale	1	743	1 118	1 553

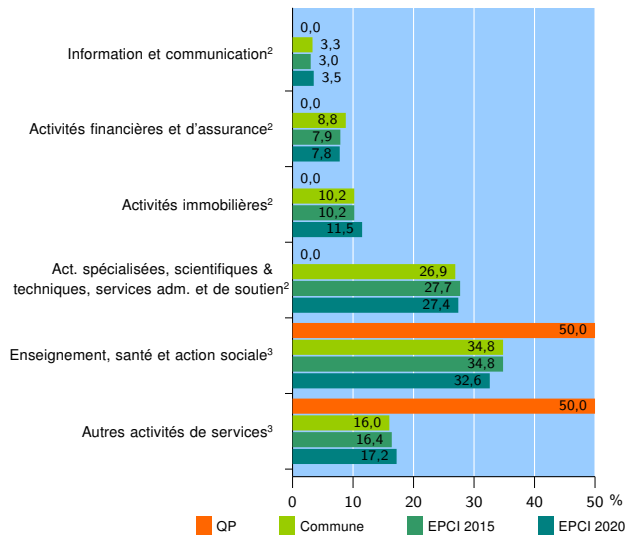
Source : Insee, Répertoire des entreprises et des établissements<sup>4</sup> (Sirene) au 31/12/2018

### Activité des établissements



Source : Insee, Répertoire des entreprises et des établissements<sup>4</sup> (Sirene) au 31/12/2018

### Activité des établissements de service



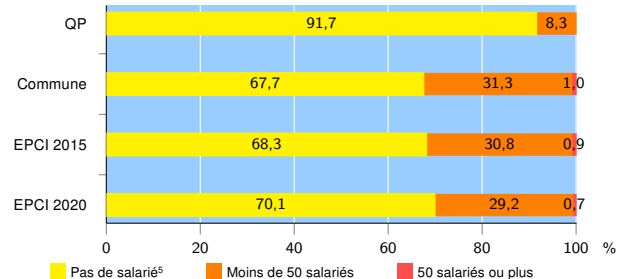
Source : Insee, Répertoire des entreprises et des établissements<sup>4</sup> (Sirene) au 31/12/2018

### Démographie d'établissements

	QP	Commune	EPCI 2015	EPCI 2020
<b>Créations et transferts d'établissements</b>	<b>16</b>	<b>743</b>	<b>1 190</b>	<b>1 759</b>
Part des transferts (%)	0,0	19,4	20,5	19,3
Part des créations (%)	100,0	80,6	79,5	80,7
Part de micro-entrepreneurs parmi les créations d'établissements (%)	81,2	59,8	59,1	58,2
<b>Taux de créations et transferts (%)</b>	<b>133,3</b>	<b>19,0</b>	<b>18,7</b>	<b>17,5</b>

Source : Insee, Répertoire des entreprises et des établissements<sup>4</sup> (Sirene) en 2019

### Taille des établissements



Source : Insee, Répertoire des entreprises et des établissements<sup>4</sup> (Sirene) au 31/12/2018

<sup>1</sup> : À l'exception des automobiles et des motocycles

<sup>2</sup> : Services aux entreprises

<sup>3</sup> : Services aux particuliers

<sup>4</sup> : Établissements du champ marchand non agricole

<sup>5</sup> : Y compris inconnu et non enregistré

### Signes conventionnels utilisés

s : secret statistique (y compris entre indicateurs et entre zones géographiques)

nd : données non disponibles ou non diffusables (ex. mauvaise qualité de géolocalisation)

/// : absence de résultat due à la nature des choses (ex. pas d'EPCI 2015)