

## Tissu économique

### Zone étudiée

QP Les Deux Pins (QP034016)

### Zones de comparaison

Commune 2015 : Frontignan

EPCI 2015 : CA du Bassin de Thau

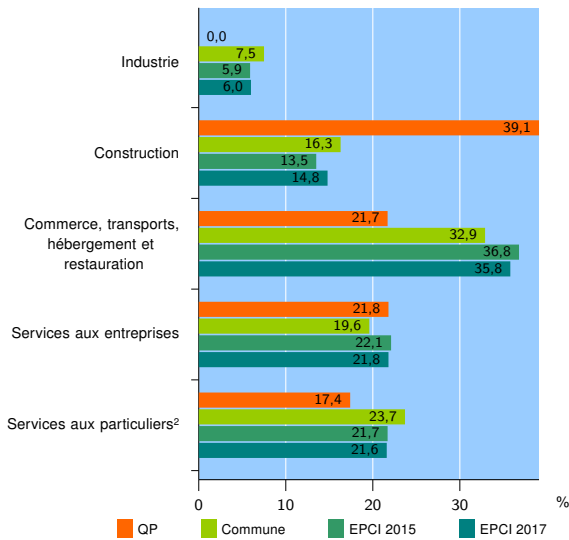
EPCI 2017 : CA du Bassin de Thau

### Activité des établissements

	QP	Commune	EPCI 2015	EPCI 2017
<b>Nombre d'établissements</b>	<b>23</b>	<b>1 702</b>	<b>8 896</b>	<b>11 185</b>
Industrie	0	128	522	666
Construction	9	278	1 203	1 656
Commerce, transports, hébergement et restauration	5	559	3 274	4 005
Dont : commerce de gros <sup>1</sup>	0	107	443	595
commerce de détail <sup>1</sup>	5	253	1 515	1 821
Services aux entreprises	5	333	1 962	2 444
Services aux particuliers <sup>2</sup>	4	404	1 935	2 414
Dont : enseignement, santé et action sociale	1	251	1 225	1 518

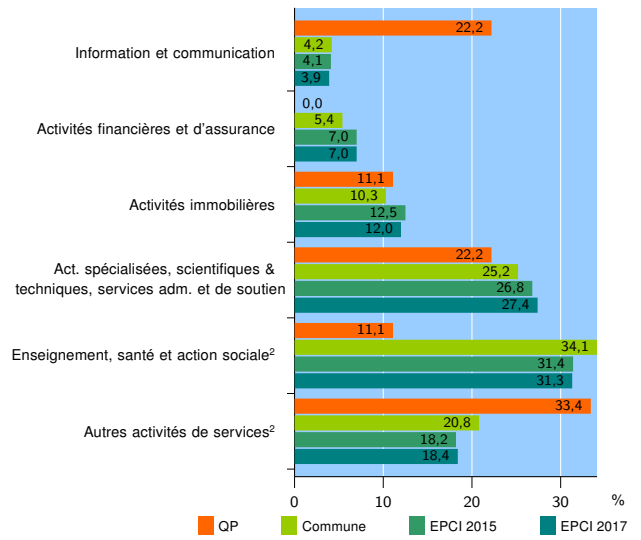
Source : Insee, Répertoire des entreprises et des établissements<sup>3</sup> (Sirene) au 31/12/2015

### Activité des établissements



Source : Insee, Répertoire des entreprises et des établissements<sup>3</sup> (Sirene) au 31/12/2015

### Activité des établissements de service



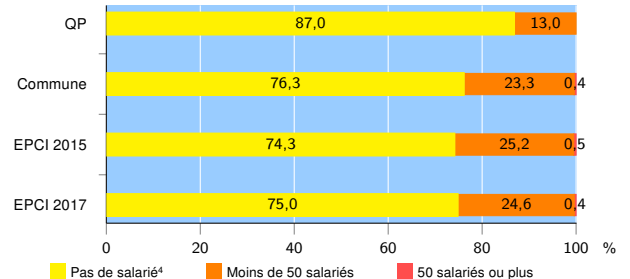
Source : Insee, Répertoire des entreprises et des établissements<sup>3</sup> (Sirene) au 31/12/2015

### Démographie d'établissements

	QP	Commune	EPCI 2015	EPCI 2017
<b>Créations et transferts d'établissements</b>	<b>4</b>	<b>304</b>	<b>1 447</b>	<b>1 854</b>
Part des transferts (%)	75,0	29,6	26,7	26,3
Part des créations (%)	25,0	70,4	73,3	73,7
Part de micro-entrepreneurs parmi les créations d'établissements (%)	s	50,9	46,9	47,8
<b>Taux de créations et transferts (%)</b>	<b>17,4</b>	<b>17,9</b>	<b>16,3</b>	<b>16,6</b>

Source : Insee, Répertoire des entreprises et des établissements<sup>3</sup> (Sirene) en 2016

### Taille des établissements



Source : Insee, Répertoire des entreprises et des établissements<sup>3</sup> (Sirene) au 31/12/2015

<sup>1</sup> : À l'exception des automobiles et des motocycles

<sup>2</sup> : Les services aux particuliers sont composés de l'enseignement, santé et action sociale ainsi que des autres activités de service

<sup>3</sup> : Établissements du champ marchand non agricole

<sup>4</sup> : Y compris inconnu et non enregistré

### Signes conventionnels utilisés

s : secret statistique (y compris entre indicateurs et entre zones géographiques)  
nd : données non disponibles ou non diffusables (ex. mauvaise qualité de géolocalisation)  
/// : absence de résultat due à la nature des choses (ex. pas d'EPCI 2015)