

## Tissu économique

### Zone étudiée

QP La Bastide (QP012002)

### Zones de comparaison

Commune 2018 : Villefranche-de-Rouergue

EPCI 2015 : CC du Villefranchois

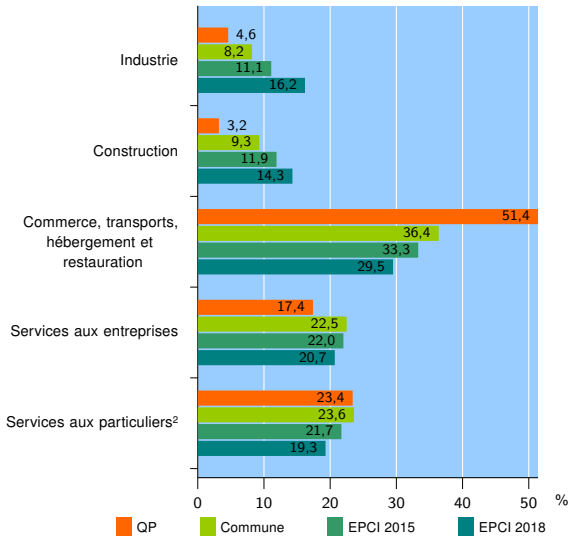
EPCI 2018 : CC du Grand Villefranchois

### Activité des établissements

	QP	Commune	EPCI 2015	EPCI 2018
<b>Nombre d'établissements</b>	<b>282</b>	<b>1 131</b>	<b>1 503</b>	<b>2 392</b>
Industrie	13	93	167	387
Construction	9	105	179	342
Commerce, transports, hébergement et restauration	145	412	501	706
Dont : commerce de gros <sup>1</sup>	5	52	73	87
commerce de détail <sup>1</sup>	104	231	257	337
Services aux entreprises	49	254	330	495
Services aux particuliers <sup>2</sup>	66	267	326	462
Dont : enseignement, santé et action sociale	28	168	193	282

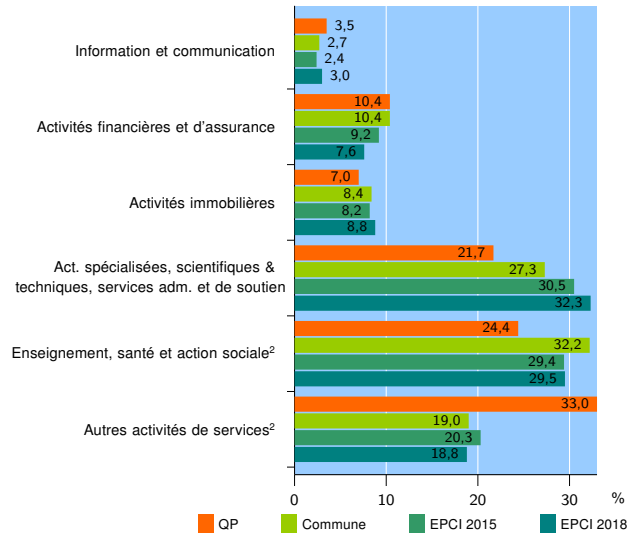
Source : Insee, Répertoire des entreprises et des établissements<sup>3</sup> (Sirene) au 31/12/2016

### Activité des établissements



Source : Insee, Répertoire des entreprises et des établissements<sup>3</sup> (Sirene) au 31/12/2016

### Activité des établissements de service



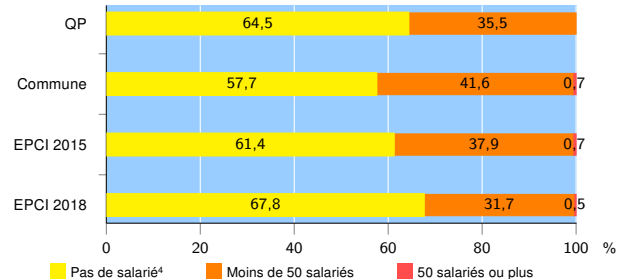
Source : Insee, Répertoire des entreprises et des établissements<sup>3</sup> (Sirene) au 31/12/2016

### Démographie d'établissements

	QP	Commune	EPCI 2015	EPCI 2018
<b>Créations et transferts d'établissements</b>	<b>26</b>	<b>127</b>	<b>171</b>	<b>292</b>
Part des transferts (%)	23,1	27,6	26,3	23,6
Part des créations (%)	76,9	72,4	73,7	76,4
Part de micro-entrepreneurs parmi les créations d'établissements (%)	40,0	47,8	50,0	46,6
<b>Taux de créations et transferts (%)</b>	<b>9,2</b>	<b>11,2</b>	<b>11,4</b>	<b>12,2</b>

Source : Insee, Répertoire des entreprises et des établissements<sup>3</sup> (Sirene) en 2017

### Taille des établissements



Source : Insee, Répertoire des entreprises et des établissements<sup>3</sup> (Sirene) au 31/12/2016

<sup>1</sup> : À l'exception des automobiles et des motocycles

<sup>2</sup> : Les services aux particuliers sont composés de l'enseignement, santé et action sociale ainsi que des autres activités de service

<sup>3</sup> : Établissements du champ marchand non agricole

<sup>4</sup> : Y compris inconnu et non enregistré

### Signes conventionnels utilisés

s : secret statistique (y compris entre indicateurs et entre zones géographiques)  
nd : données non disponibles ou non diffusables (ex. mauvaise qualité de géolocalisation)  
/// : absence de résultat due à la nature des choses (ex. pas d'EPCI 2015)