

## Tissu économique

### Zone étudiée

QP Fleming La Reille (QP011005)

### Zones de comparaison

Commune 2018 : Carcassonne

EPCI 2015 : CA Carcassonne Agglo

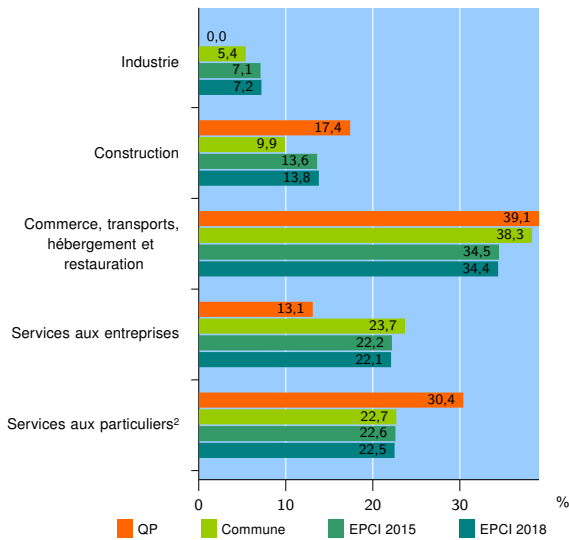
EPCI 2018 : CA Carcassonne Agglo

### Activité des établissements

	QP	Commune	EPCI 2015	EPCI 2018
<b>Nombre d'établissements</b>	<b>23</b>	<b>4 686</b>	<b>7 966</b>	<b>8 309</b>
Industrie	0	252	564	594
Construction	4	466	1 087	1 150
Commerce, transports, hébergement et restauration	9	1 797	2 750	2 859
Dont : commerce de gros <sup>1</sup>	0	211	361	379
commerce de détail <sup>1</sup>	6	881	1 293	1 340
Services aux entreprises	3	1 109	1 767	1 837
Services aux particuliers <sup>2</sup>	7	1 062	1 798	1 869
Dont : enseignement, santé et action sociale	6	728	1 185	1 227

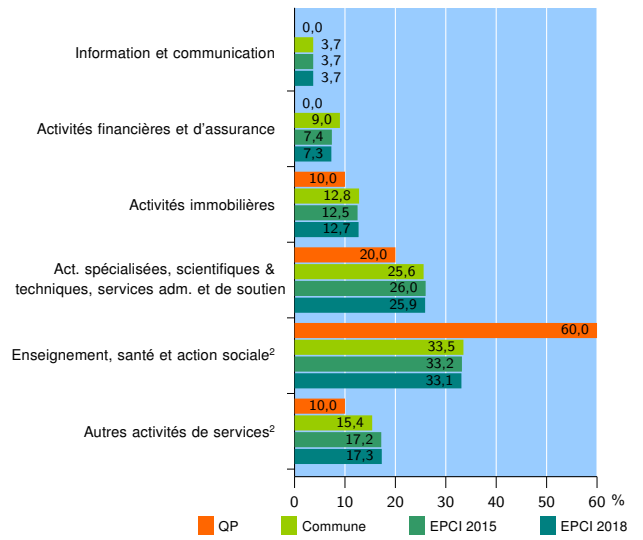
Source : Insee, Répertoire des entreprises et des établissements<sup>3</sup> (Sirene) au 31/12/2016

### Activité des établissements



Source : Insee, Répertoire des entreprises et des établissements<sup>3</sup> (Sirene) au 31/12/2016

### Activité des établissements de service



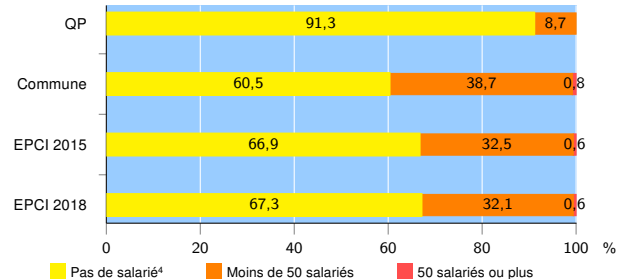
Source : Insee, Répertoire des entreprises et des établissements<sup>3</sup> (Sirene) au 31/12/2016

### Démographie d'établissements

	QP	Commune	EPCI 2015	EPCI 2018
<b>Créations et transferts d'établissements</b>	<b>11</b>	<b>790</b>	<b>1 363</b>	<b>1 410</b>
Part des transferts (%)	27,3	26,8	24,1	23,9
Part des créations (%)	72,7	73,2	75,9	76,1
Part de micro-entrepreneurs parmi les créations d'établissements (%)	50,0	23,4	29,2	29,5
<b>Taux de créations et transferts (%)</b>	<b>47,8</b>	<b>16,9</b>	<b>17,1</b>	<b>17,0</b>

Source : Insee, Répertoire des entreprises et des établissements<sup>3</sup> (Sirene) en 2017

### Taille des établissements



Source : Insee, Répertoire des entreprises et des établissements<sup>3</sup> (Sirene) au 31/12/2016

<sup>1</sup> : À l'exception des automobiles et des motocycles

<sup>2</sup> : Les services aux particuliers sont composés de l'enseignement, santé et action sociale ainsi que des autres activités de service

<sup>3</sup> : Établissements du champ marchand non agricole

<sup>4</sup> : Y compris inconnu et non enregistré

### Signes conventionnels utilisés

s : secret statistique (y compris entre indicateurs et entre zones géographiques)  
nd : données non disponibles ou non diffusables (ex. mauvaise qualité de géolocalisation)  
/// : absence de résultat due à la nature des choses (ex. pas d'EPCI 2015)