

Zone étudiée

QP Val De L'Aurence Nord (QP087006)

Zones de comparaison

Commune : Limoges

EPCI 2015 : CA Limoges Métropole

EPCI 2017 : CA Limoges Métropole

Tous les chiffres et leur documentation disponibles sur Insee.fr

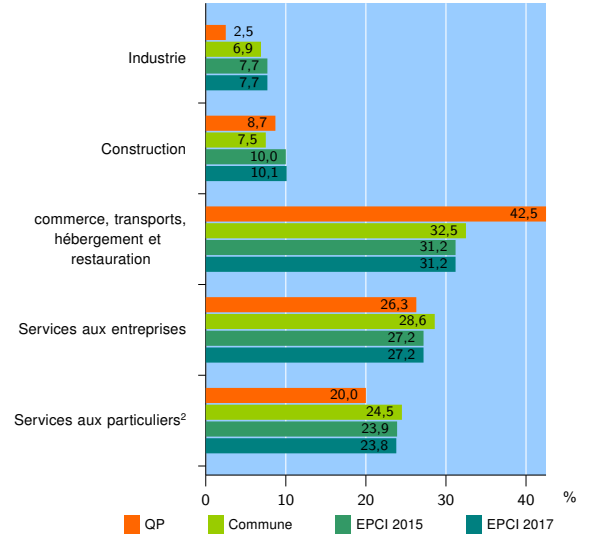
Fiche mise à jour le 06/11/2018
Version : 2017

Activité des établissements

	QP	Commune	EPCI 2015	EPCI 2017
Nombre d'établissements	80	8 535	11 746	11 814
Industrie	2	585	908	916
Construction	7	643	1 168	1 190
Commerce, transports, hébergement et restauration	34	2 771	3 669	3 681
Dont : commerce de gros ¹	1	374	540	540
commerce de détail ¹	23	1 335	1 719	1 722
Services aux entreprises	21	2 443	3 199	3 217
Services aux particuliers ²	16	2 093	2 802	2 810
Dont : enseignement, santé et action sociale	9	1 369	1 792	1 796

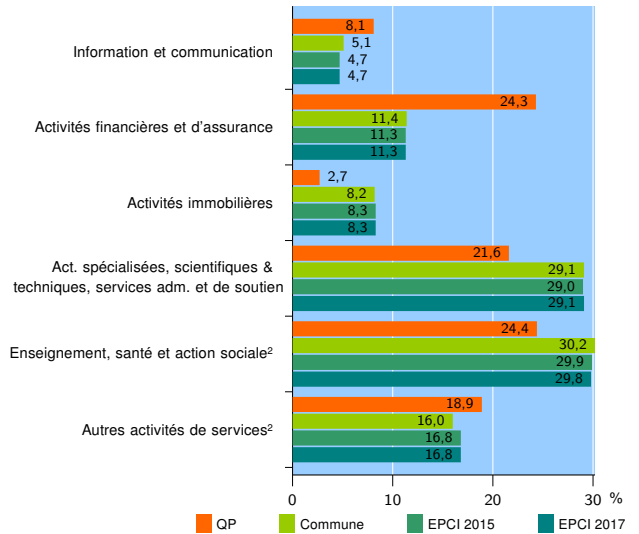
Source : Insee, Répertoire des entreprises et des établissements³ (Sirene) au 01/01/2015

Activité des établissements



Source : Insee, Répertoire des entreprises et des établissements³ (Sirene) au 01/01/2015

Activité des établissements de service



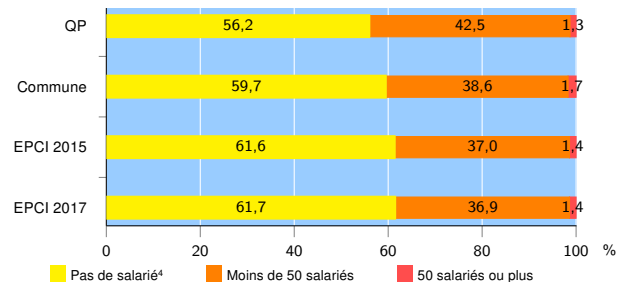
Source : Insee, Répertoire des entreprises et des établissements³ (Sirene) au 01/01/2015

Démographie d'établissements

	QP	Commune	EPCI 2015	EPCI 2017
Créations et transferts d'établissements	19	1 309	1 829	1 837
Part des transferts (%)	10,5	29,4	28,2	28,1
Part des créations (%)	89,5	70,6	71,8	71,9
Part d'auto-entrepreneurs parmi les créations d'établissements (%)	64,7	40,7	42,8	43,0
Taux de créations et transferts (%)	23,8	15,3	15,6	15,5

Source : Insee, Répertoire des entreprises et des établissements³ (Sirene) en 2015

Taille des établissements



Source : Insee, Répertoire des entreprises et des établissements³ (Sirene) au 01/01/2015

¹ : À l'exception des automobiles et des motocycles

² : Les services aux particuliers sont composés de l'enseignement, santé et action sociale ainsi que des autres activités de service

³ : Établissements du champ marchand non agricole

⁴ : Y compris inconnu et non enregistré

Signes conventionnels utilisés

s : secret statistique (y compris entre indicateurs et entre zones géographiques)

nd : données non disponibles ou non diffusables (ex. mauvaise qualité de géolocalisation)

/// : absence de résultat due à la nature des choses (ex. pas d'EPCI 2015)