

## Tissu économique

### Zone étudiée

QP Beaulieu (QP086006)

### Zones de comparaison

Commune 2019 : Poitiers

EPCI 2015 : CA Grand Poitiers

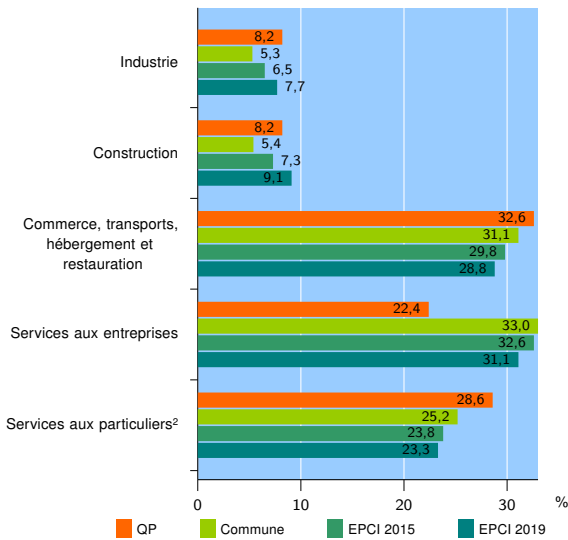
EPCI 2019 : CU du Grand Poitiers

### Activité des établissements

	QP	Commune	EPCI 2015	EPCI 2019
<b>Nombre d'établissements</b>	<b>49</b>	<b>5 825</b>	<b>9 491</b>	<b>12 263</b>
Industrie	4	310	616	941
Construction	4	314	698	1 110
Commerce, transports, hébergement et restauration	16	1 811	2 827	3 534
Dont : commerce de gros <sup>1</sup>	0	174	331	442
commerce de détail <sup>1</sup>	13	940	1 346	1 649
Services aux entreprises	11	1 921	3 094	3 818
Services aux particuliers <sup>2</sup>	14	1 469	2 256	2 860
Dont : enseignement, santé et action sociale	13	995	1 499	1 855

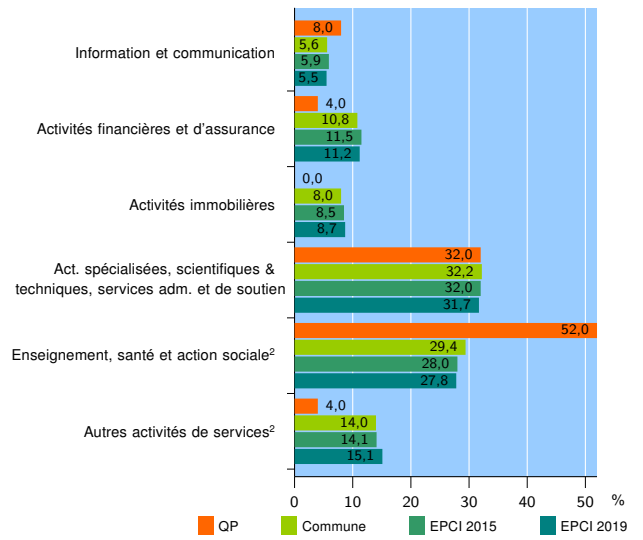
Source : Insee, Répertoire des entreprises et des établissements<sup>3</sup> (Sirene) au 31/12/2017

### Activité des établissements



Source : Insee, Répertoire des entreprises et des établissements<sup>3</sup> (Sirene) au 31/12/2017

### Activité des établissements de service



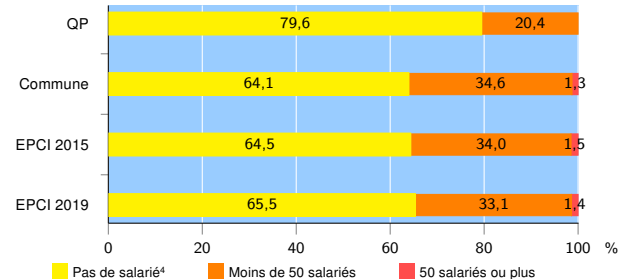
Source : Insee, Répertoire des entreprises et des établissements<sup>3</sup> (Sirene) au 31/12/2017

### Démographie d'établissements

	QP	Commune	EPCI 2015	EPCI 2019
<b>Créations et transferts d'établissements</b>	<b>14</b>	<b>1 289</b>	<b>1 921</b>	<b>2 386</b>
Part des transferts (%)	14,3	19,8	22,4	22,7
Part des créations (%)	85,7	80,2	77,6	77,3
Part de micro-entrepreneurs parmi les créations d'établissements (%)	100,0	63,5	59,6	58,8
<b>Taux de créations et transferts (%)</b>	<b>28,6</b>	<b>22,1</b>	<b>20,2</b>	<b>19,5</b>

Source : Insee, Répertoire des entreprises et des établissements<sup>3</sup> (Sirene) en 2018

### Taille des établissements



Source : Insee, Répertoire des entreprises et des établissements<sup>3</sup> (Sirene) au 31/12/2017

<sup>1</sup> : À l'exception des automobiles et des motocycles

<sup>2</sup> : Les services aux particuliers sont composés de l'enseignement, santé et action sociale ainsi que des autres activités de service

<sup>3</sup> : Établissements du champ marchand non agricole

<sup>4</sup> : Y compris inconnu et non enregistré

### Signes conventionnels utilisés

s : secret statistique (y compris entre indicateurs et entre zones géographiques)  
nd : données non disponibles ou non diffusables (ex. mauvaise qualité de géolocalisation)  
/// : absence de résultat due à la nature des choses (ex. pas d'EPCI 2015)