

## Tissu économique

### Zone étudiée

QP Hauts De Sainte Croix (QP064002)

### Zones de comparaison

Commune 2019 : Bayonne

EPCI 2015 : CA Agglomération Côte Basque Adour

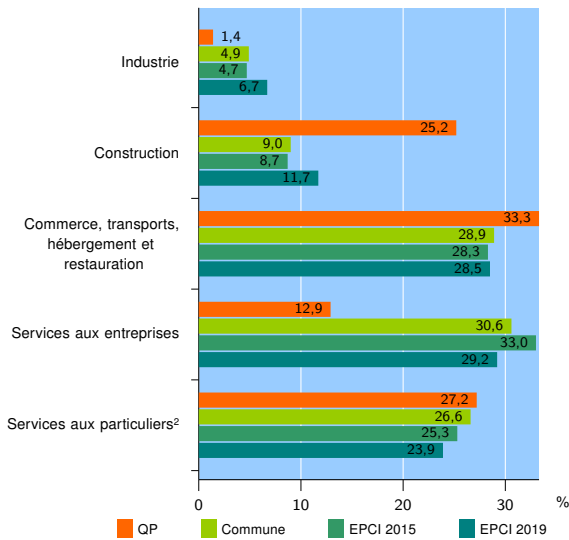
EPCI 2019 : CA du Pays Basque

### Activité des établissements

	QP	Commune	EPCI 2015	EPCI 2019
<b>Nombre d'établissements</b>	<b>147</b>	<b>5 855</b>	<b>16 884</b>	<b>32 671</b>
Industrie	2	290	793	2 195
Construction	37	528	1 465	3 800
Commerce, transports, hébergement et restauration	49	1 691	4 783	9 312
Dont : commerce de gros <sup>1</sup>	3	209	730	1 461
commerce de détail <sup>1</sup>	28	827	2 261	4 005
Services aux entreprises	19	1 789	5 573	9 547
Services aux particuliers <sup>2</sup>	40	1 557	4 270	7 817
Dont : enseignement, santé et action sociale	28	1 146	2 975	5 335

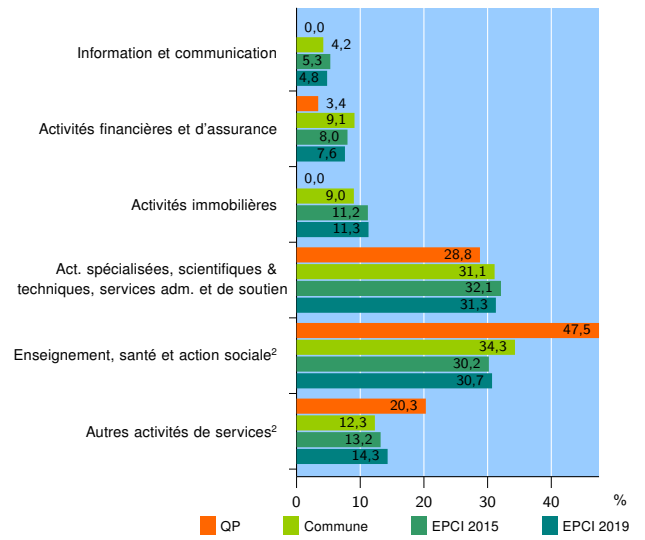
Source : Insee, Répertoire des entreprises et des établissements<sup>3</sup> (Sirene) au 31/12/2017

### Activité des établissements



Source : Insee, Répertoire des entreprises et des établissements<sup>3</sup> (Sirene) au 31/12/2017

### Activité des établissements de service



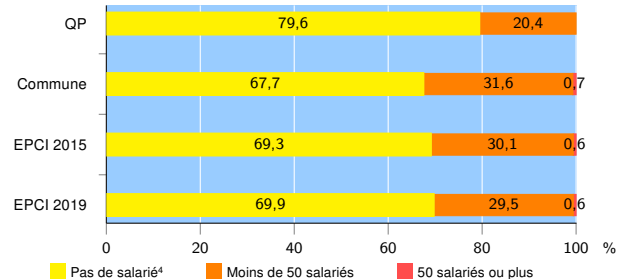
Source : Insee, Répertoire des entreprises et des établissements<sup>3</sup> (Sirene) au 31/12/2017

### Démographie d'établissements

	QP	Commune	EPCI 2015	EPCI 2019
<b>Créations et transferts d'établissements</b>	<b>39</b>	<b>1 171</b>	<b>3 485</b>	<b>6 124</b>
Part des transferts (%)	7,7	26,0	26,8	26,3
Part des créations (%)	92,3	74,0	73,2	73,7
Part de micro-entrepreneurs parmi les créations d'établissements (%)	80,6	53,4	50,7	50,6
<b>Taux de créations et transferts (%)</b>	<b>26,5</b>	<b>20,0</b>	<b>20,6</b>	<b>18,7</b>

Source : Insee, Répertoire des entreprises et des établissements<sup>3</sup> (Sirene) en 2018

### Taille des établissements



Source : Insee, Répertoire des entreprises et des établissements<sup>3</sup> (Sirene) au 31/12/2017

<sup>1</sup> : À l'exception des automobiles et des motocycles

<sup>2</sup> : Les services aux particuliers sont composés de l'enseignement, santé et action sociale ainsi que des autres activités de service

<sup>3</sup> : Établissements du champ marchand non agricole

<sup>4</sup> : Y compris inconnu et non enregistré

### Signes conventionnels utilisés

s : secret statistique (y compris entre indicateurs et entre zones géographiques)  
nd : données non disponibles ou non diffusables (ex. mauvaise qualité de géolocalisation)  
/// : absence de résultat due à la nature des choses (ex. pas d'EPCI 2015)