

## Tissu économique

### Zone étudiée

QP Le Peyrouat (QP040004)

### Zones de comparaison

Commune 2019 : Mont-de-Marsan

EPCI 2015 : CA le Marsan Agglomération

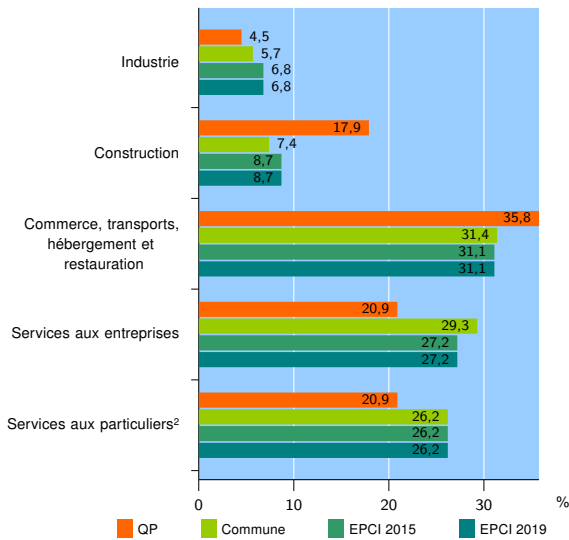
EPCI 2019 : CA Mont-de-Marsan Agglomération

### Activité des établissements

	QP	Commune	EPCI 2015	EPCI 2019
<b>Nombre d'établissements</b>	<b>67</b>	<b>2 287</b>	<b>3 697</b>	<b>3 697</b>
Industrie	3	129	253	253
Construction	12	170	320	320
Commerce, transports, hébergement et restauration	24	719	1 150	1 150
Dont : commerce de gros <sup>1</sup>	0	91	142	142
commerce de détail <sup>1</sup>	12	366	577	577
Services aux entreprises	14	671	1 004	1 004
Services aux particuliers <sup>2</sup>	14	598	970	970
Dont : enseignement, santé et action sociale	4	386	648	648

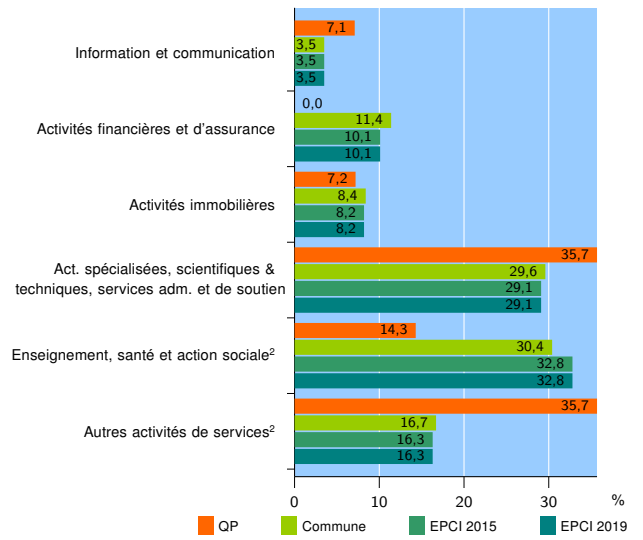
Source : Insee, Répertoire des entreprises et des établissements<sup>3</sup> (Sirene) au 31/12/2017

### Activité des établissements



Source : Insee, Répertoire des entreprises et des établissements<sup>3</sup> (Sirene) au 31/12/2017

### Activité des établissements de service



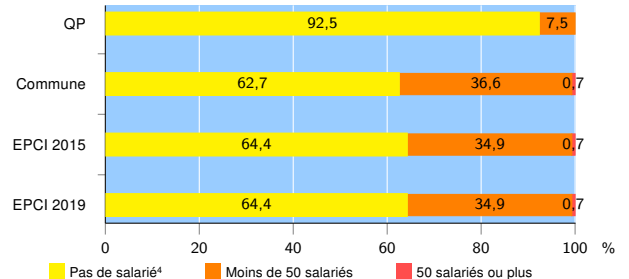
Source : Insee, Répertoire des entreprises et des établissements<sup>3</sup> (Sirene) au 31/12/2017

### Démographie d'établissements

	QP	Commune	EPCI 2015	EPCI 2019
<b>Créations et transferts d'établissements</b>	<b>28</b>	<b>377</b>	<b>625</b>	<b>625</b>
Part des transferts (%)	17,9	23,9	24,5	24,5
Part des créations (%)	82,1	76,1	75,5	75,5
Part de micro-entrepreneurs parmi les créations d'établissements (%)	91,3	47,0	49,6	49,6
<b>Taux de créations et transferts (%)</b>	<b>41,8</b>	<b>16,5</b>	<b>16,9</b>	<b>16,9</b>

Source : Insee, Répertoire des entreprises et des établissements<sup>3</sup> (Sirene) en 2018

### Taille des établissements



Source : Insee, Répertoire des entreprises et des établissements<sup>3</sup> (Sirene) au 31/12/2017

<sup>1</sup> : À l'exception des automobiles et des motocycles

<sup>2</sup> : Les services aux particuliers sont composés de l'enseignement, santé et action sociale ainsi que des autres activités de service

<sup>3</sup> : Établissements du champ marchand non agricole

<sup>4</sup> : Y compris inconnu et non enregistré

### Signes conventionnels utilisés

s : secret statistique (y compris entre indicateurs et entre zones géographiques)  
nd : données non disponibles ou non diffusables (ex. mauvaise qualité de géolocalisation)  
/// : absence de résultat due à la nature des choses (ex. pas d'EPCI 2015)