

## Zone étudiée

QP Beaudésert (QP033019)

## Zones de comparaison

Commune : Mérignac

EPCI 2015 : Bordeaux Métropole

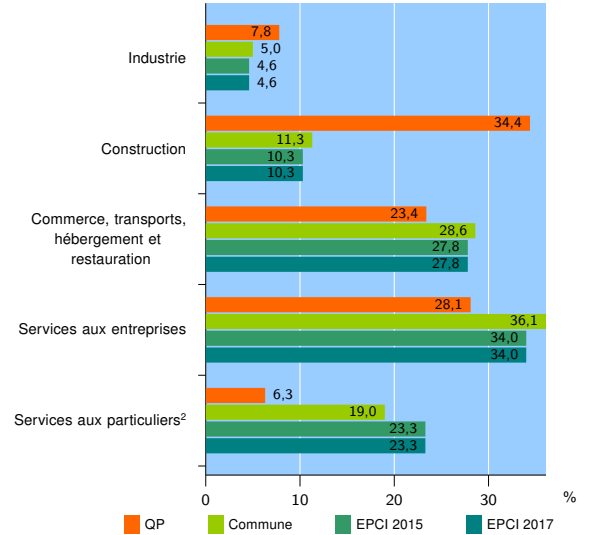
EPCI 2017 : Bordeaux Métropole

### Activité des établissements

	QP	Commune	EPCI 2015	EPCI 2017
<b>Nombre d'établissements</b>	<b>64</b>	<b>6 830</b>	<b>68 462</b>	<b>68 462</b>
Industrie	5	345	3 181	3 181
Construction	22	769	7 026	7 026
Commerce, transports, hébergement et restauration	15	1 957	18 996	18 996
Dont : commerce de gros <sup>1</sup>	3	462	3 788	3 788
commerce de détail <sup>1</sup>	6	806	8 274	8 274
Services aux entreprises	18	2 464	23 284	23 284
Services aux particuliers <sup>2</sup>	4	1 295	15 975	15 975
Dont : enseignement, santé et action sociale	1	862	11 007	11 007

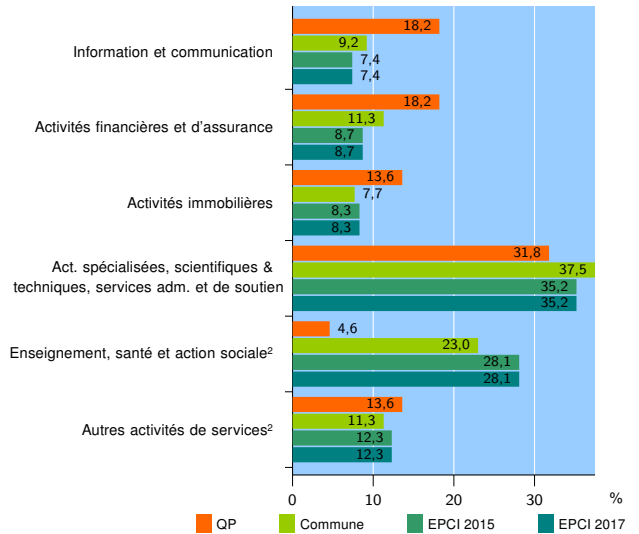
Source : Insee, Répertoire des entreprises et des établissements<sup>3</sup> (Sirene) au 31/12/2015

### Activité des établissements



Source : Insee, Répertoire des entreprises et des établissements<sup>3</sup> (Sirene) au 31/12/2015

### Activité des établissements de service



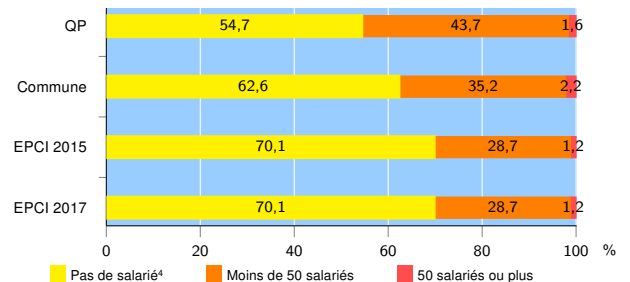
Source : Insee, Répertoire des entreprises et des établissements<sup>3</sup> (Sirene) au 31/12/2015

### Démographie d'établissements

	QP	Commune	EPCI 2015	EPCI 2017
<b>Créations et transferts d'établissements</b>	<b>16</b>	<b>1 285</b>	<b>15 769</b>	<b>15 769</b>
Part des transferts (%)	12,5	25,2	24,7	24,7
Part des créations (%)	87,5	74,8	75,3	75,3
Part d'auto-entrepreneurs parmi les créations d'établissements (%)	21,4	29,7	32,7	32,7
<b>Taux de créations et transferts (%)</b>	<b>25,0</b>	<b>18,8</b>	<b>23,0</b>	<b>23,0</b>

Source : Insee, Répertoire des entreprises et des établissements<sup>3</sup> (Sirene) en 2016

### Taille des établissements



Source : Insee, Répertoire des entreprises et des établissements<sup>3</sup> (Sirene) au 31/12/2015

<sup>1</sup> : À l'exception des automobiles et des motocycles

<sup>2</sup> : Les services aux particuliers sont composés de l'enseignement, santé et action sociale ainsi que des autres activités de service

<sup>3</sup> : Établissements du champ marchand non agricole

<sup>4</sup> : Y compris inconnu et non enregistré

#### Signes conventionnels utilisés

s : secret statistique (y compris entre indicateurs et entre zones géographiques)

nd : données non disponibles ou non diffusables (ex. mauvaise qualité de géolocalisation)

/// : absence de résultat due à la nature des choses (ex. pas d'EPCI 2015)