

Zone étudiée

QP Palmer - Sarailière - 8 Mai 45 - Dravemont (QP033012)

Zones de comparaison

Communes : Cenon, Floirac

EPCI 2015 : Bordeaux Métropole

EPCI 2017 : Bordeaux Métropole

Tous les chiffres et leur documentation disponibles sur Insee.fr

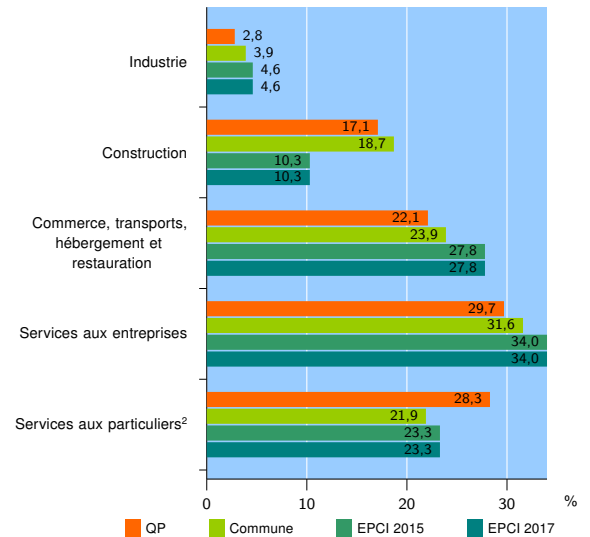
Fiche mise à jour le 07/11/2018
Version : 2018

Activité des établissements

	QP	Commune	EPCI 2015	EPCI 2017
Nombre d'établissements	711	3 478	68 462	68 462
Industrie	20	136	3 181	3 181
Construction	122	649	7 026	7 026
Commerce, transports, hébergement et restauration	157	833	18 996	18 996
Dont : commerce de gros ¹	29	163	3 788	3 788
commerce de détail ¹	78	372	8 274	8 274
Services aux entreprises	211	1 100	23 284	23 284
Services aux particuliers ²	201	760	15 975	15 975
Dont : enseignement, santé et action sociale	160	587	11 007	11 007

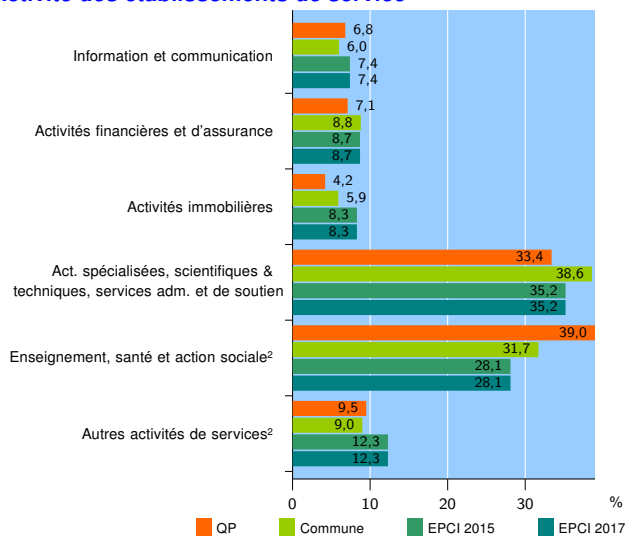
Source : Insee, Répertoire des entreprises et des établissements³ (Sirene) au 31/12/2015

Activité des établissements



Source : Insee, Répertoire des entreprises et des établissements³ (Sirene) au 31/12/2015

Activité des établissements de service



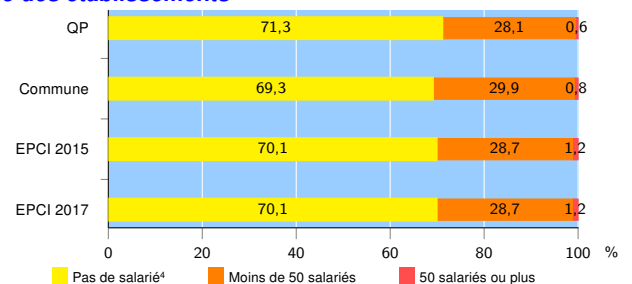
Source : Insee, Répertoire des entreprises et des établissements³ (Sirene) au 31/12/2015

Démographie d'établissements

	QP	Commune	EPCI 2015	EPCI 2017
Créations et transferts d'établissements	146	738	15 769	15 769
Part des transferts (%)	22,6	26,0	24,7	24,7
Part des créations (%)	77,4	74,0	75,3	75,3
Part d'auto-entrepreneurs parmi les créations d'établissements (%)	21,2	29,1	32,7	32,7
Taux de créations et transferts (%)	20,5	21,2	23,0	23,0

Source : Insee, Répertoire des entreprises et des établissements³ (Sirene) en 2016

Taille des établissements



Source : Insee, Répertoire des entreprises et des établissements³ (Sirene) au 31/12/2015

¹ : À l'exception des automobiles et des motocycles

² : Les services aux particuliers sont composés de l'enseignement, santé et action sociale ainsi que des autres activités de service

³ : Établissements du champ marchand non agricole

⁴ : Y compris inconnu et non enregistré

Signes conventionnels utilisés

s : secret statistique (y compris entre indicateurs et entre zones géographiques)

nd : données non disponibles ou non diffusables (ex. mauvaise qualité de géolocalisation)

/// : absence de résultat due à la nature des choses (ex. pas d'EPCI 2015)