

Zone étudiée

QP Benauges - Henri Sellier - Léo Lagrange (QP033009)

Zones de comparaison

Communes : Bordeaux, Cenon

EPCI 2015 : Bordeaux Métropole

EPCI 2017 : Bordeaux Métropole

Tous les chiffres et leur documentation disponibles sur Insee.fr

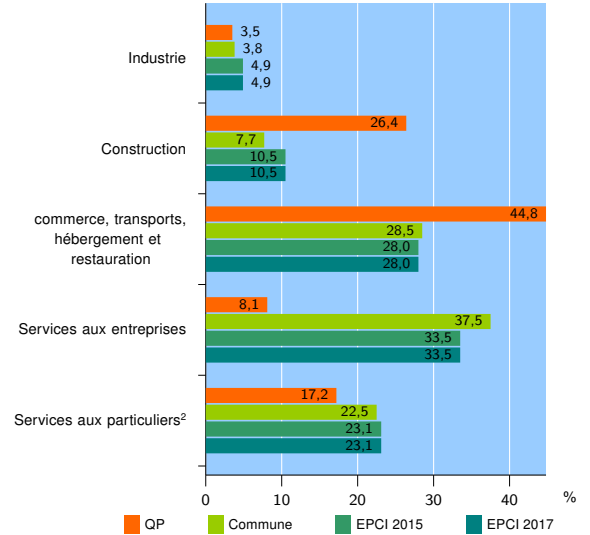
Fiche mise à jour le 06/11/2018
Version : 2017

Activité des établissements

	QP	Commune	EPCI 2015	EPCI 2017
Nombre d'établissements	87	30 435	64 802	64 802
Industrie	3	1 143	3 165	3 165
Construction	23	2 349	6 830	6 830
Commerce, transports, hébergement et restauration	39	8 672	18 138	18 138
Dont : commerce de gros ¹	6	1 598	3 649	3 649
commerce de détail ¹	23	4 024	7 995	7 995
Services aux entreprises	7	11 408	21 718	21 718
Services aux particuliers ²	15	6 863	14 951	14 951
Dont : enseignement, santé et action sociale	10	4 824	10 380	10 380

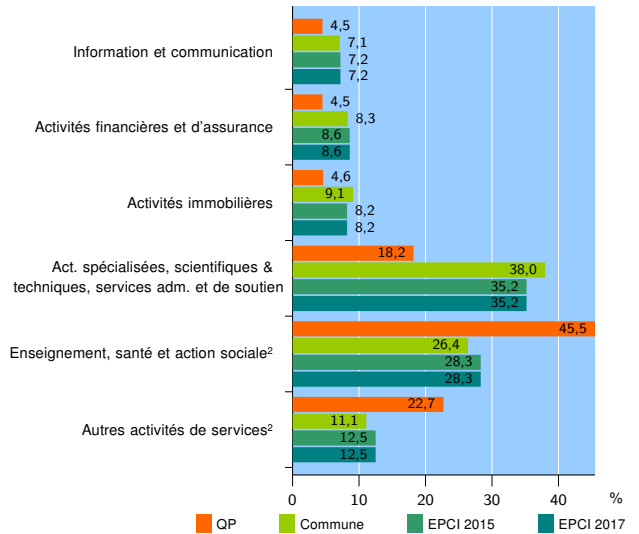
Source : Insee, Répertoire des entreprises et des établissements³ (Sirene) au 01/01/2015

Activité des établissements



Source : Insee, Répertoire des entreprises et des établissements³ (Sirene) au 01/01/2015

Activité des établissements de service



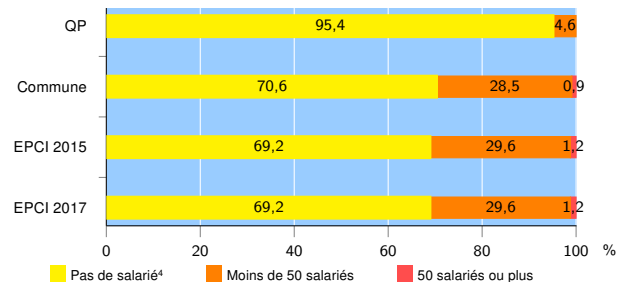
Source : Insee, Répertoire des entreprises et des établissements³ (Sirene) au 01/01/2015

Démographie d'établissements

	QP	Commune	EPCI 2015	EPCI 2017
Créations et transferts d'établissements	18	7 104	14 281	14 281
Part des transferts (%)	0,0	25,1	24,9	24,9
Part des créations (%)	100,0	74,9	75,1	75,1
Part d'auto-entrepreneurs parmi les créations d'établissements (%)	44,4	41,3	40,7	40,7
Taux de créations et transferts (%)	20,7	23,3	22,0	22,0

Source : Insee, Répertoire des entreprises et des établissements³ (Sirene) en 2015

Taille des établissements



Source : Insee, Répertoire des entreprises et des établissements³ (Sirene) au 01/01/2015

¹ : À l'exception des automobiles et des motocycles

² : Les services aux particuliers sont composés de l'enseignement, santé et action sociale ainsi que des autres activités de service

³ : Établissements du champ marchand non agricole

⁴ : Y compris inconnu et non enregistré

Signes conventionnels utilisés

s : secret statistique (y compris entre indicateurs et entre zones géographiques)

nd : données non disponibles ou non diffusables (ex. mauvaise qualité de géolocalisation)

/// : absence de résultat due à la nature des choses (ex. pas d'EPCI 2015)