

## Tissu économique

### Zone étudiée

QP Quartier Du centre (QP033003)

### Zones de comparaison

Commune 2015 : Coutras

EPCI 2015 : CA du Libournais

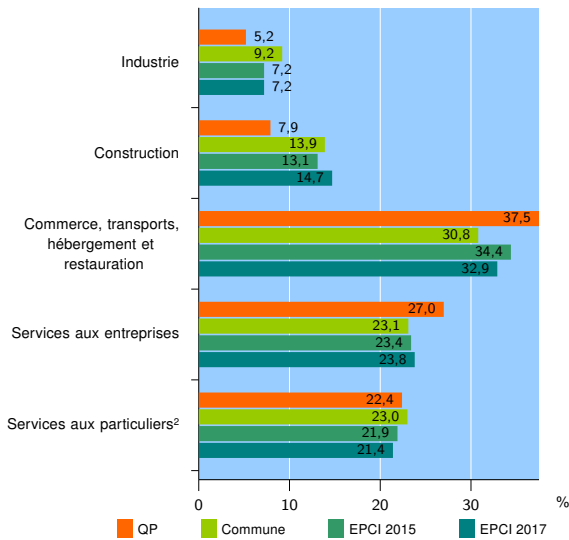
EPCI 2017 : CA du Libournais

### Activité des établissements

	QP	Commune	EPCI 2015	EPCI 2017
<b>Nombre d'établissements</b>	<b>152</b>	<b>575</b>	<b>5 192</b>	<b>6 441</b>
Industrie	8	53	371	466
Construction	12	80	682	947
Commerce, transports, hébergement et restauration	57	177	1 788	2 119
Dont : commerce de gros <sup>1</sup>	2	19	324	416
commerce de détail <sup>1</sup>	32	90	924	1 046
Services aux entreprises	41	133	1 214	1 531
Services aux particuliers <sup>2</sup>	34	132	1 137	1 378
Dont : enseignement, santé et action sociale	15	75	703	849

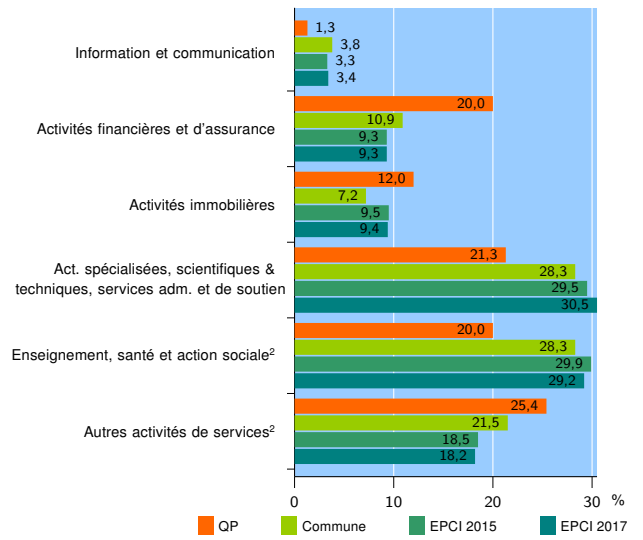
Source : Insee, Répertoire des entreprises et des établissements<sup>3</sup> (Sirene) au 31/12/2015

### Activité des établissements



Source : Insee, Répertoire des entreprises et des établissements<sup>3</sup> (Sirene) au 31/12/2015

### Activité des établissements de service



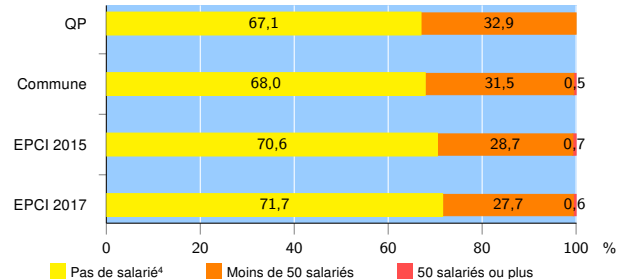
Source : Insee, Répertoire des entreprises et des établissements<sup>3</sup> (Sirene) au 31/12/2015

### Démographie d'établissements

	QP	Commune	EPCI 2015	EPCI 2017
<b>Créations et transferts d'établissements</b>	<b>22</b>	<b>111</b>	<b>915</b>	<b>1 152</b>
Part des transferts (%)	31,8	27,0	27,1	26,0
Part des créations (%)	68,2	73,0	72,9	74,0
Part de micro-entrepreneurs parmi les créations d'établissements (%)	33,3	44,4	48,0	48,6
<b>Taux de créations et transferts (%)</b>	<b>14,5</b>	<b>19,3</b>	<b>17,6</b>	<b>17,9</b>

Source : Insee, Répertoire des entreprises et des établissements<sup>3</sup> (Sirene) en 2016

### Taille des établissements



Source : Insee, Répertoire des entreprises et des établissements<sup>3</sup> (Sirene) au 31/12/2015

<sup>1</sup> : À l'exception des automobiles et des motocycles

<sup>2</sup> : Les services aux particuliers sont composés de l'enseignement, santé et action sociale ainsi que des autres activités de service

<sup>3</sup> : Établissements du champ marchand non agricole

<sup>4</sup> : Y compris inconnu et non enregistré

### Signes conventionnels utilisés

s : secret statistique (y compris entre indicateurs et entre zones géographiques)  
nd : données non disponibles ou non diffusables (ex. mauvaise qualité de géolocalisation)  
/// : absence de résultat due à la nature des choses (ex. pas d'EPCI 2015)