

## Tissu économique

### Zone étudiée

QP Kerguillette Petit Paradis (QP056007)

### Zones de comparaison

Commune 2019 : Lorient

EPCI 2015 : CA Lorient Agglomération

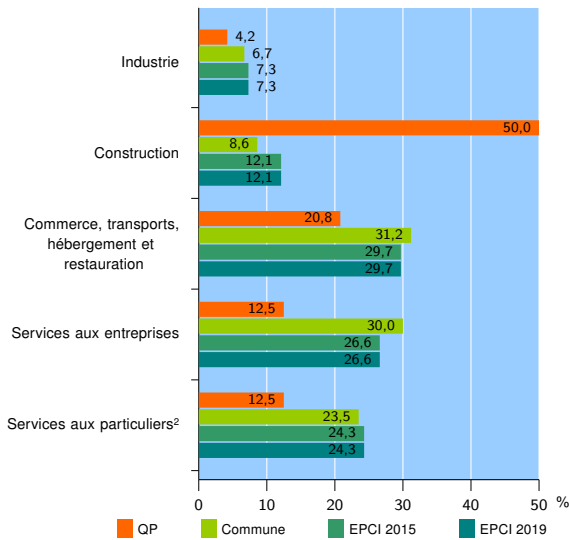
EPCI 2019 : CA Lorient Agglomération

### Activité des établissements

	QP	Commune	EPCI 2015	EPCI 2019
<b>Nombre d'établissements</b>	<b>24</b>	<b>5 060</b>	<b>13 780</b>	<b>13 780</b>
Industrie	1	341	1 010	1 010
Construction	12	434	1 668	1 668
Commerce, transports, hébergement et restauration	5	1 580	4 095	4 095
Dont : commerce de gros <sup>1</sup>	1	189	529	529
commerce de détail <sup>1</sup>	3	845	1 944	1 944
Services aux entreprises	3	1 517	3 660	3 660
Services aux particuliers <sup>2</sup>	3	1 188	3 347	3 347
Dont : enseignement, santé et action sociale	0	806	2 251	2 251

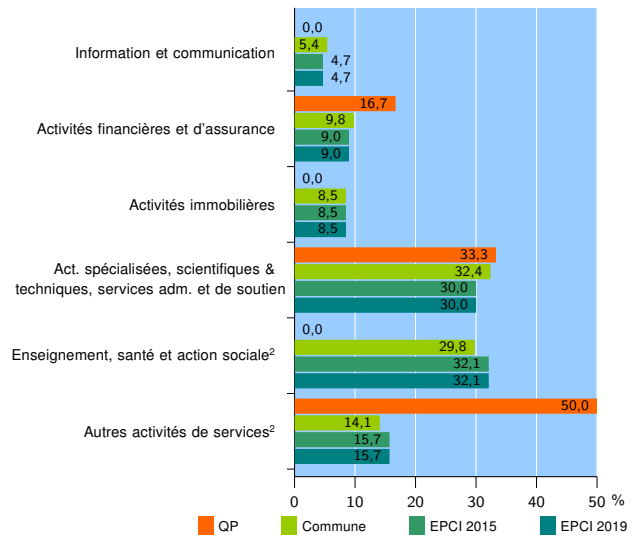
Source : Insee, Répertoire des entreprises et des établissements<sup>3</sup> (Sirene) au 31/12/2017

### Activité des établissements



Source : Insee, Répertoire des entreprises et des établissements<sup>3</sup> (Sirene) au 31/12/2017

### Activité des établissements de service



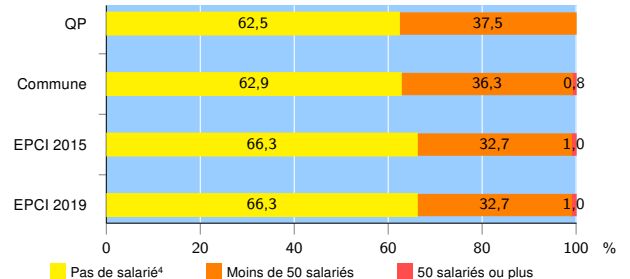
Source : Insee, Répertoire des entreprises et des établissements<sup>3</sup> (Sirene) au 31/12/2017

### Démographie d'établissements

	QP	Commune	EPCI 2015	EPCI 2019
<b>Créations et transferts d'établissements</b>	<b>8</b>	<b>852</b>	<b>2 198</b>	<b>2 198</b>
Part des transferts (%)	0,0	24,8	24,1	24,1
Part des créations (%)	100,0	75,2	75,9	75,9
Part de micro-entrepreneurs parmi les créations d'établissements (%)	50,0	48,5	50,8	50,8
<b>Taux de créations et transferts (%)</b>	<b>33,3</b>	<b>16,8</b>	<b>16,0</b>	<b>16,0</b>

Source : Insee, Répertoire des entreprises et des établissements<sup>3</sup> (Sirene) en 2018

### Taille des établissements



Source : Insee, Répertoire des entreprises et des établissements<sup>3</sup> (Sirene) au 31/12/2017

<sup>1</sup> : À l'exception des automobiles et des motocycles

<sup>2</sup> : Les services aux particuliers sont composés de l'enseignement, santé et action sociale ainsi que des autres activités de service

<sup>3</sup> : Établissements du champ marchand non agricole

<sup>4</sup> : Y compris inconnu et non enregistré

### Signes conventionnels utilisés

s : secret statistique (y compris entre indicateurs et entre zones géographiques)  
nd : données non disponibles ou non diffusables (ex. mauvaise qualité de géolocalisation)  
/// : absence de résultat due à la nature des choses (ex. pas d'EPCI 2015)