

## Zone étudiée

QP Bois Du Château (QP056006)

## Zones de comparaison

Commune : Lorient

EPCI 2015 : CA Lorient Agglomération

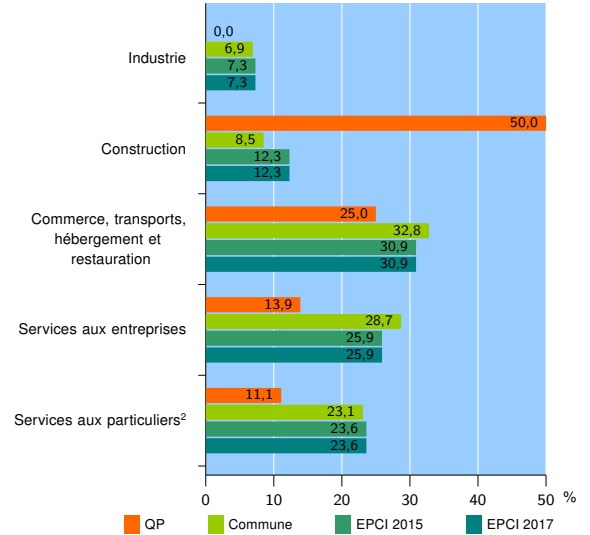
EPCI 2017 : CA Lorient

### Activité des établissements

	QP	Commune	EPCI 2015	EPCI 2017
<b>Nombre d'établissements</b>	<b>36</b>	<b>4 815</b>	<b>13 146</b>	<b>13 146</b>
Industrie	0	330	965	965
Construction	18	409	1 622	1 622
Commerce, transports, hébergement et restauration	9	1 580	4 064	4 064
Dont : commerce de gros <sup>1</sup>	1	195	542	542
commerce de détail <sup>1</sup>	6	843	1 943	1 943
Services aux entreprises	5	1 383	3 400	3 400
Services aux particuliers <sup>2</sup>	4	1 113	3 095	3 095
Dont : enseignement, santé et action sociale	0	762	2 067	2 067

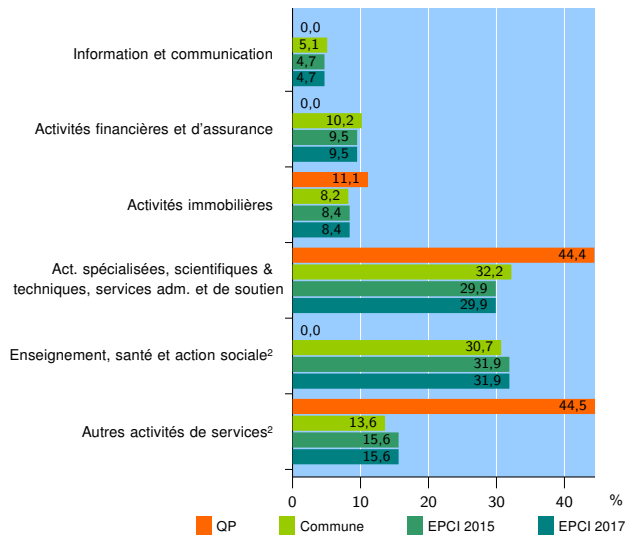
Source : Insee, Répertoire des entreprises et des établissements<sup>3</sup> (Sirene) au 31/12/2015

### Activité des établissements



Source : Insee, Répertoire des entreprises et des établissements<sup>3</sup> (Sirene) au 31/12/2015

### Activité des établissements de service



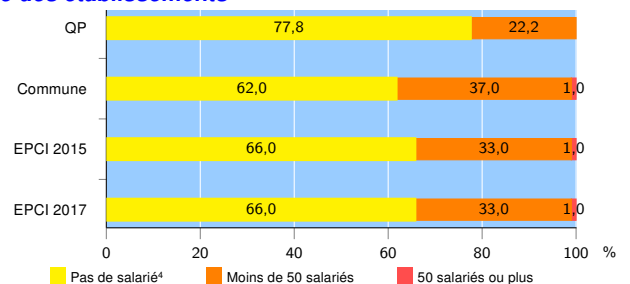
Source : Insee, Répertoire des entreprises et des établissements<sup>3</sup> (Sirene) au 31/12/2015

### Démographie d'établissements

	QP	Commune	EPCI 2015	EPCI 2017
<b>Créations et transferts d'établissements</b>	<b>10</b>	<b>700</b>	<b>1 994</b>	<b>1 994</b>
Part des transferts (%)	10,0	24,1	26,7	26,7
Part des créations (%)	90,0	75,9	73,3	73,3
Part d'auto-entrepreneurs parmi les créations d'établissements (%)	s	30,3	32,0	32,0
<b>Taux de créations et transferts (%)</b>	<b>27,8</b>	<b>14,5</b>	<b>15,2</b>	<b>15,2</b>

Source : Insee, Répertoire des entreprises et des établissements<sup>3</sup> (Sirene) en 2016

### Taille des établissements



Source : Insee, Répertoire des entreprises et des établissements<sup>3</sup> (Sirene) au 31/12/2015

<sup>1</sup> : À l'exception des automobiles et des motocycles

<sup>2</sup> : Les services aux particuliers sont composés de l'enseignement, santé et action sociale ainsi que des autres activités de service

<sup>3</sup> : Établissements du champ marchand non agricole

<sup>4</sup> : Y compris inconnu et non enregistré

#### Signes conventionnels utilisés

s : secret statistique (y compris entre indicateurs et entre zones géographiques)

nd : données non disponibles ou non diffusables (ex. mauvaise qualité de géolocalisation)

/// : absence de résultat due à la nature des choses (ex. pas d'EPCI 2015)