

## Zone étudiée

QP Centre Ville Kerfrehour (QP056003)

## Zones de comparaison

Commune : Lanester

EPCI 2015 : CA Lorient Agglomération

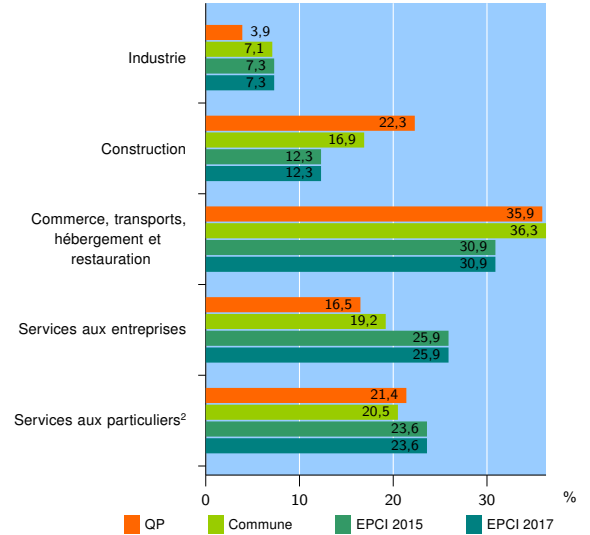
EPCI 2017 : CA Lorient

### Activité des établissements

	QP	Commune	EPCI 2015	EPCI 2017
<b>Nombre d'établissements</b>	<b>103</b>	<b>1 206</b>	<b>13 146</b>	<b>13 146</b>
Industrie	4	85	965	965
Construction	23	204	1 622	1 622
Commerce, transports, hébergement et restauration	37	438	4 064	4 064
Dont : commerce de gros <sup>1</sup>	1	47	542	542
commerce de détail <sup>1</sup>	26	227	1 943	1 943
Services aux entreprises	17	232	3 400	3 400
Services aux particuliers <sup>2</sup>	22	247	3 095	3 095
Dont : enseignement, santé et action sociale	18	169	2 067	2 067

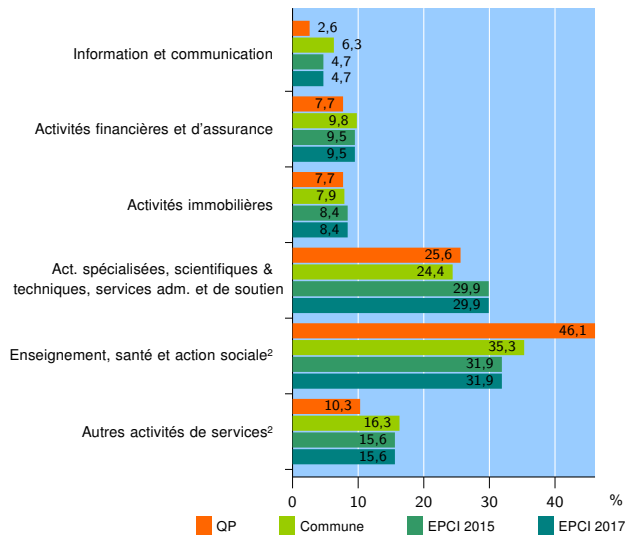
Source : Insee, Répertoire des entreprises et des établissements<sup>3</sup> (Sirene) au 31/12/2015

### Activité des établissements



Source : Insee, Répertoire des entreprises et des établissements<sup>3</sup> (Sirene) au 31/12/2015

### Activité des établissements de service



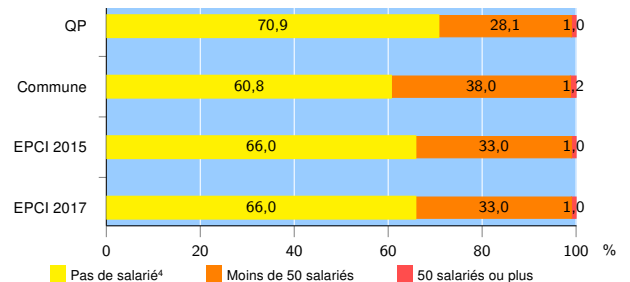
Source : Insee, Répertoire des entreprises et des établissements<sup>3</sup> (Sirene) au 31/12/2015

### Démographie d'établissements

	QP	Commune	EPCI 2015	EPCI 2017
<b>Créations et transferts d'établissements</b>	<b>18</b>	<b>192</b>	<b>1 994</b>	<b>1 994</b>
Part des transferts (%)	5,6	24,0	26,7	26,7
Part des créations (%)	94,4	76,0	73,3	73,3
Part d'auto-entrepreneurs parmi les créations d'établissements (%)	41,2	31,5	32,0	32,0
<b>Taux de créations et transferts (%)</b>	<b>17,5</b>	<b>15,9</b>	<b>15,2</b>	<b>15,2</b>

Source : Insee, Répertoire des entreprises et des établissements<sup>3</sup> (Sirene) en 2016

### Taille des établissements



Source : Insee, Répertoire des entreprises et des établissements<sup>3</sup> (Sirene) au 31/12/2015

<sup>1</sup> : À l'exception des automobiles et des motocycles

<sup>2</sup> : Les services aux particuliers sont composés de l'enseignement, santé et action sociale ainsi que des autres activités de service

<sup>3</sup> : Établissements du champ marchand non agricole

<sup>4</sup> : Y compris inconnu et non enregistré

#### Signes conventionnels utilisés

s : secret statistique (y compris entre indicateurs et entre zones géographiques)

nd : données non disponibles ou non diffusables (ex. mauvaise qualité de géolocalisation)

/// : absence de résultat due à la nature des choses (ex. pas d'EPCI 2015)