

## Tissu économique

### Zone étudiée

QP Les 3 K : Kennedy - Kergohic - Kerihouais (QP056002)

### Zones de comparaison

Commune 2020 : Hennebont

EPCI 2015 : CA Lorient Agglomération

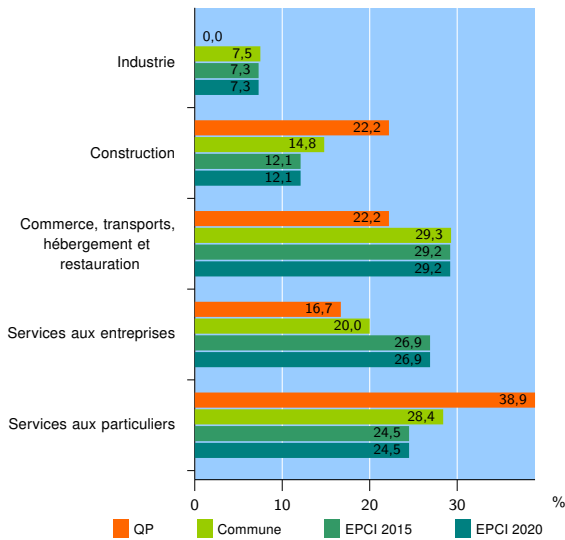
EPCI 2020 : CA Lorient Agglomération

### Activité des établissements

	QP	Commune	EPCI 2015	EPCI 2020
<b>Nombre d'établissements</b>	<b>18</b>	<b>911</b>	<b>14 400</b>	<b>14 400</b>
Industrie	0	68	1 056	1 056
Construction	4	135	1 749	1 749
Commerce, transports, hébergement et restauration	4	267	4 202	4 202
Dont : commerce de gros <sup>1</sup>	0	31	530	530
commerce de détail <sup>1</sup>	3	137	1 970	1 970
Services aux entreprises	3	182	3 868	3 868
Services aux particuliers	7	259	3 525	3 525
Dont : enseignement, santé et action sociale	5	167	2 316	2 316

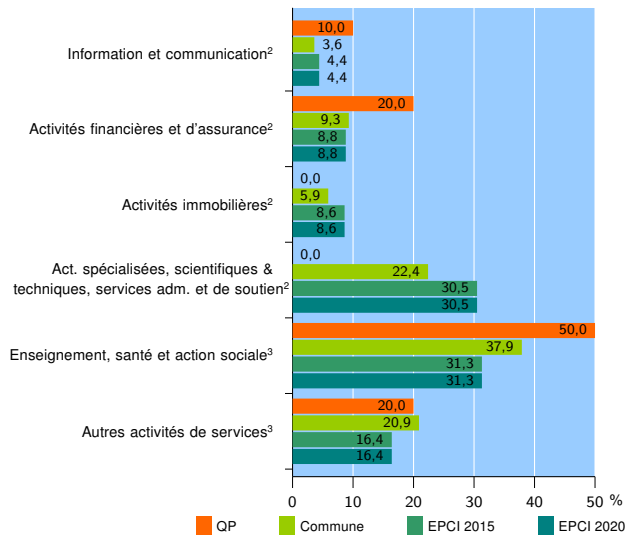
Source : Insee, Répertoire des entreprises et des établissements<sup>4</sup> (Sirene) au 31/12/2018

### Activité des établissements



Source : Insee, Répertoire des entreprises et des établissements<sup>4</sup> (Sirene) au 31/12/2018

### Activité des établissements de service



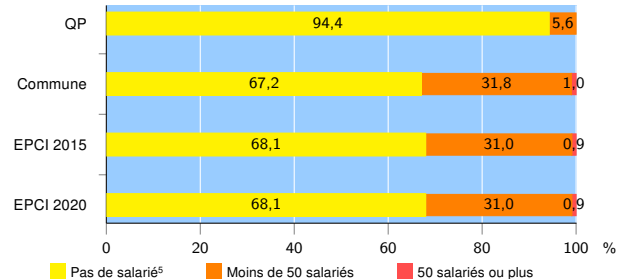
Source : Insee, Répertoire des entreprises et des établissements<sup>4</sup> (Sirene) au 31/12/2018

### Démographie d'établissements

	QP	Commune	EPCI 2015	EPCI 2020
<b>Créations et transferts d'établissements</b>	<b>3</b>	<b>141</b>	<b>2 670</b>	<b>2 670</b>
Part des transferts (%)	33,3	24,8	23,0	23,0
Part des créations (%)	66,7	75,2	77,0	77,0
Part de micro-entrepreneurs parmi les créations d'établissements (%)	s	61,3	53,5	53,5
<b>Taux de créations et transferts (%)</b>	<b>16,7</b>	<b>15,5</b>	<b>18,5</b>	<b>18,5</b>

Source : Insee, Répertoire des entreprises et des établissements<sup>4</sup> (Sirene) en 2019

### Taille des établissements



Source : Insee, Répertoire des entreprises et des établissements<sup>4</sup> (Sirene) au 31/12/2018

<sup>1</sup> : À l'exception des automobiles et des motocycles

<sup>2</sup> : Services aux entreprises

<sup>3</sup> : Services aux particuliers

<sup>4</sup> : Établissements du champ marchand non agricole

<sup>5</sup> : Y compris inconnu et non enregistré

### Signes conventionnels utilisés

s : secret statistique (y compris entre indicateurs et entre zones géographiques)

nd : données non disponibles ou non diffusables (ex. mauvaise qualité de géolocalisation)

/// : absence de résultat due à la nature des choses (ex. pas d'EPCI 2015)