

## Tissu économique

### Zone étudiée

QP Bellevue (QP035007)

### Zones de comparaison

Commune 2019 : Redon

EPCI 2015 : CC du Pays de Redon

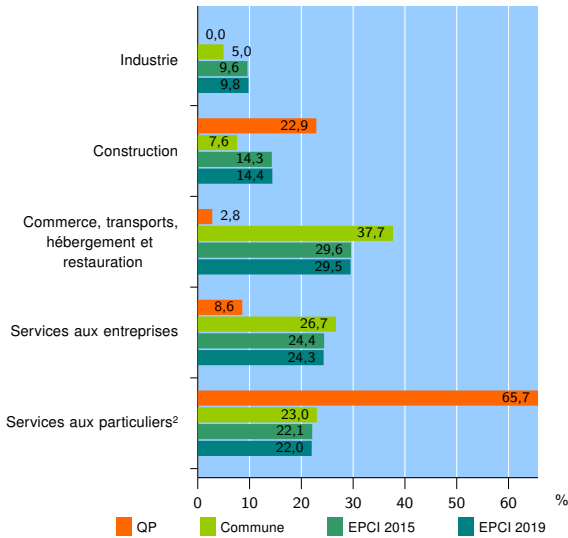
EPCI 2019 : CA Redon Agglomération

### Activité des établissements

	QP	Commune	EPCI 2015	EPCI 2019
<b>Nombre d'établissements</b>	<b>35</b>	<b>965</b>	<b>3 726</b>	<b>3 773</b>
Industrie	0	48	359	368
Construction	8	73	533	544
Commerce, transports, hébergement et restauration	1	364	1 103	1 114
Dont : commerce de gros <sup>1</sup>	0	39	161	162
commerce de détail <sup>1</sup>	0	207	469	475
Services aux entreprises	3	258	909	918
Services aux particuliers <sup>2</sup>	23	222	822	829
Dont : enseignement, santé et action sociale	23	148	513	516

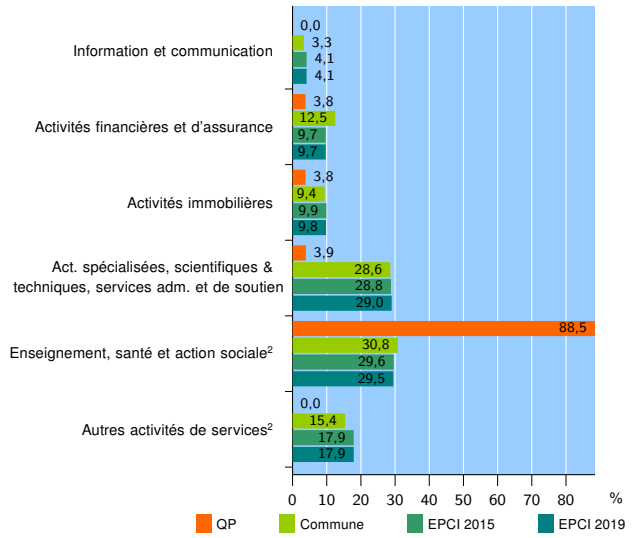
Source : Insee, Répertoire des entreprises et des établissements<sup>3</sup> (Sirene) au 31/12/2017

### Activité des établissements



Source : Insee, Répertoire des entreprises et des établissements<sup>3</sup> (Sirene) au 31/12/2017

### Activité des établissements de service



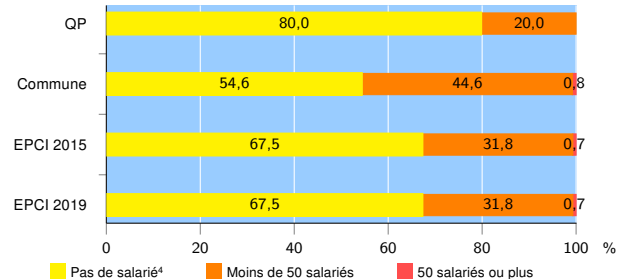
Source : Insee, Répertoire des entreprises et des établissements<sup>3</sup> (Sirene) au 31/12/2017

### Démographie d'établissements

	QP	Commune	EPCI 2015	EPCI 2019
<b>Créations et transferts d'établissements</b>	<b>8</b>	<b>117</b>	<b>557</b>	<b>563</b>
Part des transferts (%)	12,5	28,2	25,3	25,4
Part des créations (%)	87,5	71,8	74,7	74,6
Part de micro-entrepreneurs parmi les créations d'établissements (%)	s	32,1	s	54,0
<b>Taux de créations et transferts (%)</b>	<b>22,9</b>	<b>12,1</b>	<b>14,9</b>	<b>14,9</b>

Source : Insee, Répertoire des entreprises et des établissements<sup>3</sup> (Sirene) en 2018

### Taille des établissements



Source : Insee, Répertoire des entreprises et des établissements<sup>3</sup> (Sirene) au 31/12/2017

<sup>1</sup> : À l'exception des automobiles et des motocycles

<sup>2</sup> : Les services aux particuliers sont composés de l'enseignement, santé et action sociale ainsi que des autres activités de service

<sup>3</sup> : Établissements du champ marchand non agricole

<sup>4</sup> : Y compris inconnu et non enregistré

### Signes conventionnels utilisés

s : secret statistique (y compris entre indicateurs et entre zones géographiques)  
nd : données non disponibles ou non diffusables (ex. mauvaise qualité de géolocalisation)  
/// : absence de résultat due à la nature des choses (ex. pas d'EPCI 2015)