

## Tissu économique

### Zone étudiée

QP La Fontaine Des Eaux (QP022007)

### Zones de comparaison

Commune 2020 : Dinan

EPCI 2015 : CC Dinan Communauté

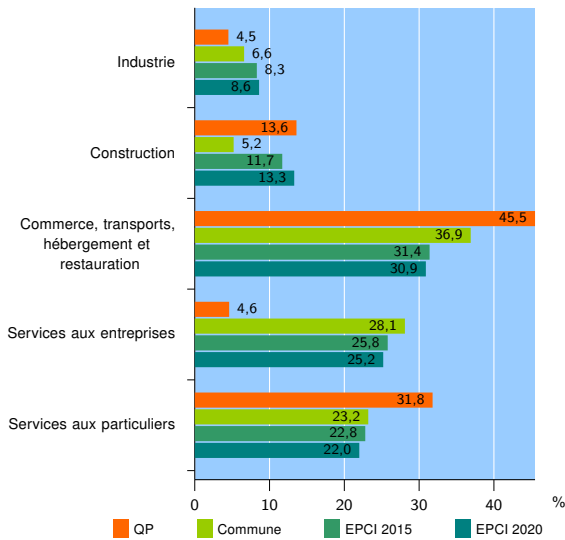
EPCI 2020 : CA Dinan Agglomération

### Activité des établissements

	QP	Commune	EPCI 2015	EPCI 2020
<b>Nombre d'établissements</b>	<b>22</b>	<b>1 474</b>	<b>3 666</b>	<b>6 720</b>
Industrie	1	97	304	575
Construction	3	76	431	897
Commerce, transports, hébergement et restauration	10	544	1 150	2 079
Dont : commerce de gros <sup>1</sup>	1	34	161	273
commerce de détail <sup>1</sup>	8	307	534	913
Services aux entreprises	1	415	945	1 691
Services aux particuliers	7	342	836	1 478
Dont : enseignement, santé et action sociale	2	220	539	905

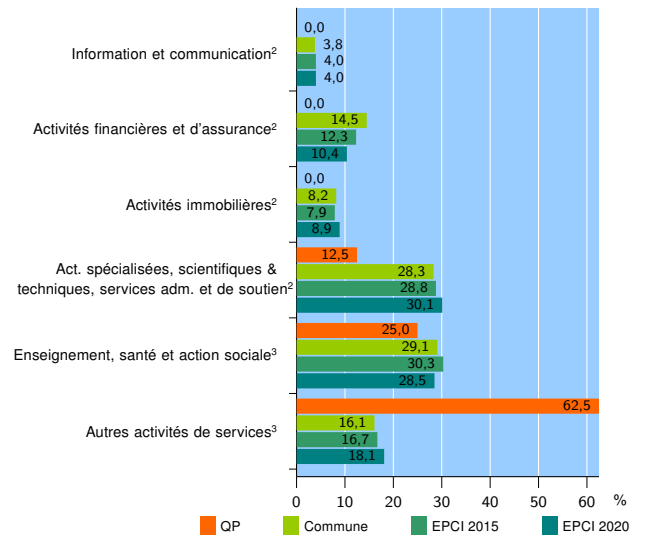
Source : Insee, Répertoire des entreprises et des établissements<sup>4</sup> (Sirene) au 31/12/2018

### Activité des établissements



Source : Insee, Répertoire des entreprises et des établissements<sup>4</sup> (Sirene) au 31/12/2018

### Activité des établissements de service



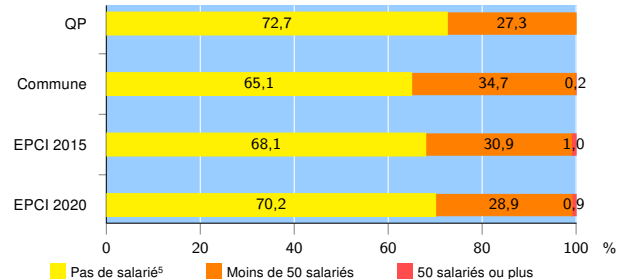
Source : Insee, Répertoire des entreprises et des établissements<sup>4</sup> (Sirene) au 31/12/2018

### Démographie d'établissements

	QP	Commune	EPCI 2015	EPCI 2020
<b>Créations et transferts d'établissements</b>	<b>4</b>	<b>254</b>	<b>607</b>	<b>1 057</b>
Part des transferts (%)	0,0	26,0	27,5	24,9
Part des créations (%)	100,0	74,0	72,5	75,1
Part de micro-entrepreneurs parmi les créations d'établissements (%)	s	41,0	44,5	48,9
<b>Taux de créations et transferts (%)</b>	<b>18,2</b>	<b>17,2</b>	<b>16,6</b>	<b>15,7</b>

Source : Insee, Répertoire des entreprises et des établissements<sup>4</sup> (Sirene) en 2019

### Taille des établissements



Source : Insee, Répertoire des entreprises et des établissements<sup>4</sup> (Sirene) au 31/12/2018

<sup>1</sup> : À l'exception des automobiles et des motocycles

<sup>2</sup> : Services aux entreprises

<sup>3</sup> : Services aux particuliers

<sup>4</sup> : Établissements du champ marchand non agricole

<sup>5</sup> : Y compris inconnu et non enregistré

### Signes conventionnels utilisés

s : secret statistique (y compris entre indicateurs et entre zones géographiques)

nd : données non disponibles ou non diffusables (ex. mauvaise qualité de géolocalisation)

/// : absence de résultat due à la nature des choses (ex. pas d'EPCI 2015)