

## Zone étudiée

QP Point Du Jour (QP022006)

## Zones de comparaison

Commune : Saint-Brieuc

EPCI 2015 : CA Saint-Brieuc Agglomération Baie d'Armor (Sbaba)

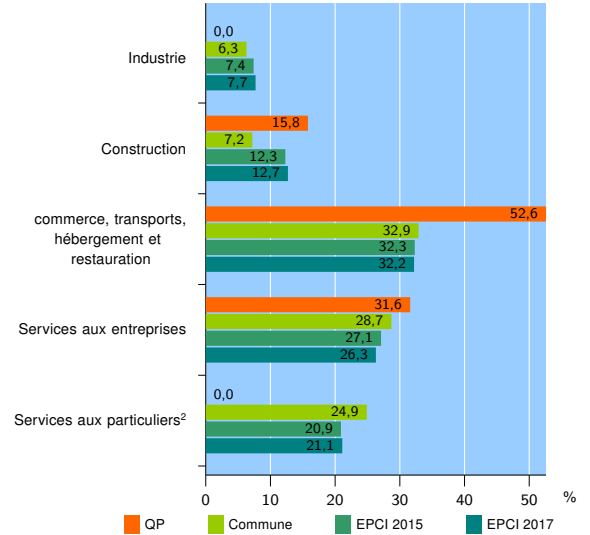
EPCI 2017 : CA Saint-Brieuc Armor

### Activité des établissements

	QP	Commune	EPCI 2015	EPCI 2017
<b>Nombre d'établissements</b>	<b>19</b>	<b>3 286</b>	<b>7 566</b>	<b>9 466</b>
Industrie	0	207	556	727
Construction	3	237	934	1 201
Commerce, transports, hébergement et restauration	10	1 079	2 440	3 046
Dont : commerce de gros <sup>1</sup>	0	119	388	465
commerce de détail <sup>1</sup>	4	555	1 167	1 438
Services aux entreprises	6	944	2 053	2 493
Services aux particuliers <sup>2</sup>	0	819	1 583	1 999
Dont : enseignement, santé et action sociale	0	605	1 093	1 336

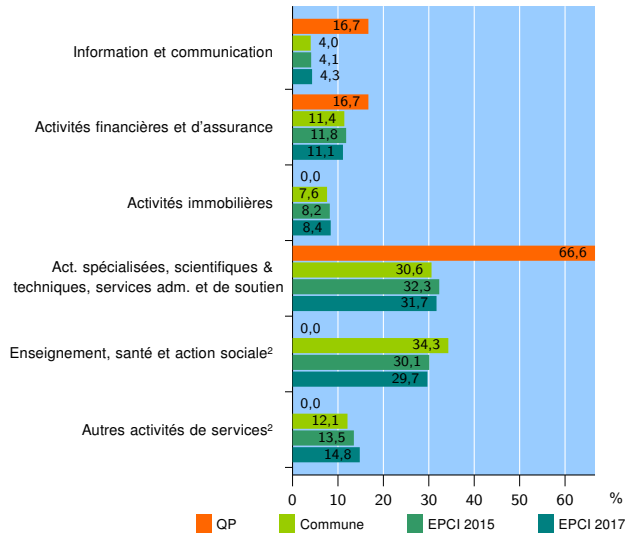
Source : Insee, Répertoire des entreprises et des établissements<sup>3</sup> (Sirene) au 01/01/2015

### Activité des établissements



Source : Insee, Répertoire des entreprises et des établissements<sup>3</sup> (Sirene) au 01/01/2015

### Activité des établissements de service



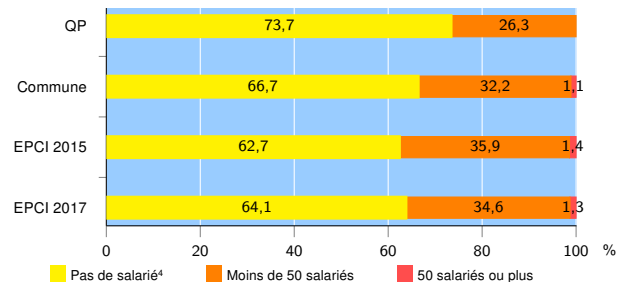
Source : Insee, Répertoire des entreprises et des établissements<sup>3</sup> (Sirene) au 01/01/2015

### Démographie d'établissements

	QP	Commune	EPCI 2015	EPCI 2017
<b>Créations et transferts d'établissements</b>	<b>9</b>	<b>455</b>	<b>1 044</b>	<b>1 289</b>
Part des transferts (%)	33,3	25,5	27,0	26,0
Part des créations (%)	66,7	74,5	73,0	74,0
Part d'auto-entrepreneurs parmi les créations d'établissements (%)	50,0	31,3	31,4	31,2
<b>Taux de créations et transferts (%)</b>	<b>47,4</b>	<b>13,8</b>	<b>13,8</b>	<b>13,6</b>

Source : Insee, Répertoire des entreprises et des établissements<sup>3</sup> (Sirene) en 2015

### Taille des établissements



Source : Insee, Répertoire des entreprises et des établissements<sup>3</sup> (Sirene) au 01/01/2015

<sup>1</sup> : À l'exception des automobiles et des motocycles

<sup>2</sup> : Les services aux particuliers sont composés de l'enseignement, santé et action sociale ainsi que des autres activités de service

<sup>3</sup> : Établissements du champ marchand non agricole

<sup>4</sup> : Y compris inconnu et non enregistré

#### Signes conventionnels utilisés

s : secret statistique (y compris entre indicateurs et entre zones géographiques)

nd : données non disponibles ou non diffusables (ex. mauvaise qualité de géolocalisation)

/// : absence de résultat due à la nature des choses (ex. pas d'EPCI 2015)