

## Zone étudiée

QP Le Plateau - Europe - Balzac (QP022005)

## Zones de comparaison

Commune : Saint-Brieuc

EPCI 2015 : CA Saint-Brieuc Agglomération Baie d'Armor (Sbaba)

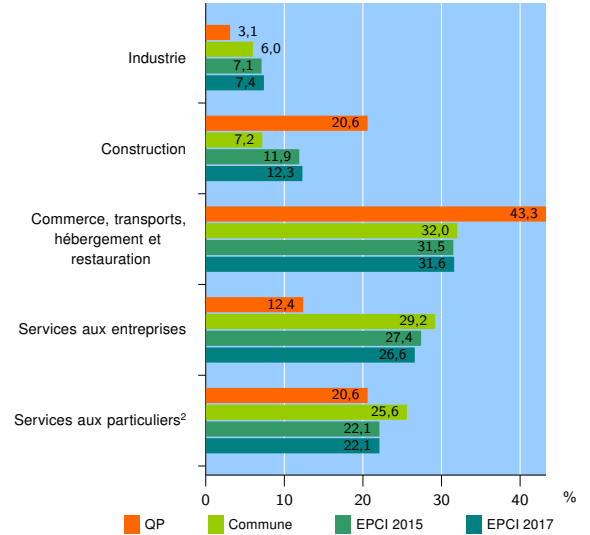
EPCI 2017 : CA Saint-Brieuc Armor

## Activité des établissements

	QP	Commune	EPCI 2015	EPCI 2017
<b>Nombre d'établissements</b>	<b>97</b>	<b>3 243</b>	<b>7 636</b>	<b>9 554</b>
Industrie	3	194	539	704
Construction	20	233	905	1 174
Commerce, transports, hébergement et restauration	42	1 039	2 409	3 025
Dont : commerce de gros <sup>1</sup>	2	111	387	465
commerce de détail <sup>1</sup>	29	519	1 110	1 386
Services aux entreprises	12	948	2 096	2 538
Services aux particuliers <sup>2</sup>	20	829	1 687	2 113
Dont : enseignement, santé et action sociale	11	604	1 150	1 404

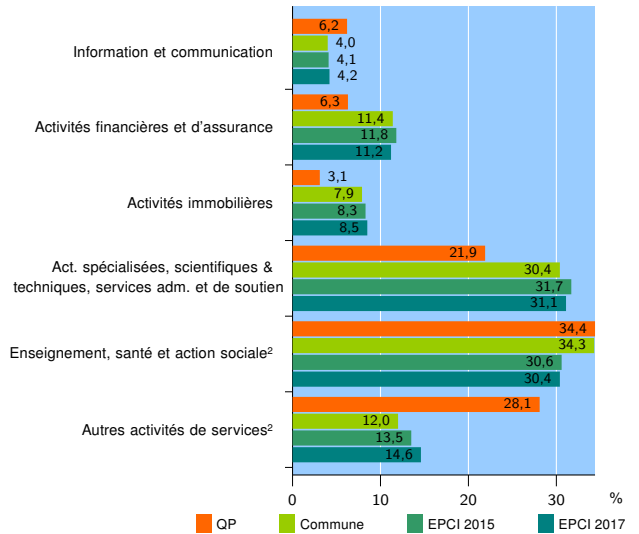
Source : Insee, Répertoire des entreprises et des établissements<sup>3</sup> (Sirene) au 31/12/2015

## Activité des établissements



Source : Insee, Répertoire des entreprises et des établissements<sup>3</sup> (Sirene) au 31/12/2015

## Activité des établissements de service



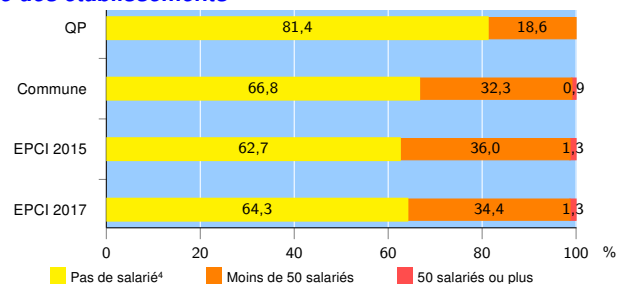
Source : Insee, Répertoire des entreprises et des établissements<sup>3</sup> (Sirene) au 31/12/2015

## Démographie d'établissements

	QP	Commune	EPCI 2015	EPCI 2017
<b>Créations et transferts d'établissements</b>	<b>17</b>	<b>474</b>	<b>1 165</b>	<b>1 427</b>
Part des transferts (%)	11,8	28,3	29,4	29,4
Part des créations (%)	88,2	71,7	70,6	70,6
Part d'auto-entrepreneurs parmi les créations d'établissements (%)	26,7	30,3	26,0	26,4
<b>Taux de créations et transferts (%)</b>	<b>17,5</b>	<b>14,6</b>	<b>15,3</b>	<b>14,9</b>

Source : Insee, Répertoire des entreprises et des établissements<sup>3</sup> (Sirene) en 2016

## Taille des établissements



Source : Insee, Répertoire des entreprises et des établissements<sup>3</sup> (Sirene) au 31/12/2015

<sup>1</sup> : À l'exception des automobiles et des motocycles

<sup>2</sup> : Les services aux particuliers sont composés de l'enseignement, santé et action sociale ainsi que des autres activités de service

<sup>3</sup> : Établissements du champ marchand non agricole

<sup>4</sup> : Y compris inconnu et non enregistré

### Signes conventionnels utilisés

s : secret statistique (y compris entre indicateurs et entre zones géographiques)

nd : données non disponibles ou non diffusables (ex. mauvaise qualité de géolocalisation)

/// : absence de résultat due à la nature des choses (ex. pas d'EPCI 2015)